





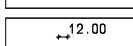


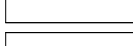



ÓTVOSKŐNYI KÖZSÉG
TELEPÜLÉSRENDÉZÉSI ESZKOZEINEK
6. SZ. MÓDOSÍTÁSA

KÜLTERÜLET SZABÁLYOZÁSI TERV MÓDOSÍTÁS
(FEDVÉNYTERV)
SZK-M6/2023

M=1:10000
2023. JÚLIUS

Otvoskőnyi Község Onkormányzat Képviselő-testülete
.../2023.(... ..) önkormányzati rendeletének
2. melléklete


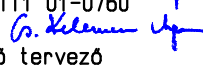


JELMAGYARÁZAT

-  Tervezési terület határa
-  Igazgatási terület határa
-  Belterület határa
-  Szabályozási vonal
-  Szabályozási szélesség
-  Főút, településközi út
-  Vasút nyomvonala
-  Kerékpárút
-  Védőtávolság határa
-  Mezőgazdasági árutermelő övezet
-  Közlekedési terület, vasút övezet

A.D.U. Építész Iroda Kft.

ARCHITECTURAL DESIGN AND URBAN PLANNING

1111 Budapest, Kruspér u. 1/c. Tel: 06 1 209 73 30
info@aduepitesz.hu

- Felelős tervező: dr. Gajdos István TT1 01-0072
okl. építészmérnök
településtervező vezető tervező 
- Településtervezés: Cs. Kelemen Ágnes TT1 01-0760
okl. építészmérnök
településtervező vezető tervező 
- Zöldfelület,
környezetvédelem okl. táj-és kertépítész mérnök
tájrendezés: Vincze Attila TK/1 01-5089
vezető tervező 
- Közlekedéstervezés Balogh Imre Tk0 01-10032, 01-64912
okl. építész mérnök
vezető tervező 

Készült az állami alapadatok felhasználásával