

A.D.U. Építész Iroda Kft



**ÖTVÖSKÓNYI KÖZSÉG
TELEPÜLÉSRENDEZÉSI TERVEINEK 6. SZ. MÓDOSÍTÁSA**

a 68. sz. út nyomvonalának és kapcsolódó létesítményeinek
beillesztésével érintett területekre vonatkozóan

**VÉLEMÉNYEZÉSI DOKUMENTÁCIÓ
PARTNERSÉGI EGYEZTETÉSHEZ**

a településtervek tartalmáról, elkészítésének és elfogadásának rendjéről, valamint
egyes településrendezési sajátos jogintézményekről szóló 419/2021. (VII. 15.) Korm.
rendelet 65. § alapján

Tervező:

A.D.U. Építész Iroda Kft

1111 Budapest, Kruspér u 1/c

tel/fax: 209 7330

info@aduepitesz.hu

2023. július

TERVEZŐK NÉVSORA

Településtervezés:	dr. Gajdos István okl. építészmérnök településtervező vezető tervező	TT1 01-0072 
	Csarkóné Kelemen Ágnes okl. építészmérnök településtervező vezető tervező	TT1 01-0760 
Zöldfelület, környezetvédelem, tájrendezés:	Vincze Attila okl. táj- és kertépítész, vezető tervező	TK/1 01-5089 
Közlekedéstervezés:	Balogh Imre okl. építőmérnök vezető tervező	Tkő 01-10032, 01-64912 

2023. július

TARTALOMJEGYZÉK

1. HELYZETFELTÁRO MUNKARÉSZ	5
1.1. Előzmények, a tervezés indokoltsága.....	5
1.2. A terv célja, a tervezési feladat.....	6
1.3. Településrendezési tervekkel való összhang.....	7
1.4. Hatályban lévő településrendezési eszközök.....	7
1.5. Hatályos településfejlesztési döntés	11
2. KÖRNYEZETI VIZSGÁLAT SZÜKSÉGESSÉGE	12
3. A JELENLEGI ÁLLAPOT ISMERTETÉSE	16
4. TERVEZETT VÁLTOZÁSOK.....	17
5. ALÁTÁMASZTÓ MUNKARÉSZEK	23
5.1. Magasabb szintű területrendezési tervek	23
5.2. Közlekedés.....	45
5.3. Örökségvédelem.....	51
6. JÓVÁHAGYANDÓ MUNKARÉSZEK.....	61
6.1. Településszerkezeti terv	61
6.2. Helyi Építési Szabályzat.....	66
7. MELLÉKLETEK.....	69
7.1. A környezeti vizsgálat szükségességének eldöntéséhez beérkezett vélemények másolatban.....	69

1. HELYZETFELTÁRÓ MUNKARÉSZ

1.1. Előzmények, a tervezés indokoltsága

A Nemzeti Infrastruktúra Fejlesztő Zrt. (NIF) megbízásából a TURA-Terv Mérnökiroda Kft. készíti a 68 sz. főút 11,5 t-s burkolat- megerősítés és párhuzamos kerékpárút építés Lábod-Böhönye közötti szakasz engedélyezési és kiviteli terveit. A tervezési projekt része az építéshez szükséges engedélyek megszerzése is.

A tervezés, illetve a beruházás célja a 68. sz. főút alkalmassá tétele az EU 96/53/EK számú irányelvben rögzített 11,5 t (115 kN) egyes-, illetve 180kN kettőstengely-terhelésű és 440 kN össz- gördülő tömegű tehergépjárművek korlátozás nélküli forgalmának elviselésére, valamint a tervezési szakaszon önálló kétirányú kerékpárút tervezése a helyszíni adottságok nyújtotta lehetőségek szerint.

A tervezési feladat keretében az alábbi beavatkozások elvégzésére került sor:

- a burkolat teherbírásának, illetve élettartamának megfelelő növelése, valamint az útszakaszon lévő műtárgyak alkalmassá tétele a növekvő igénybevételre,
- külterületen az adott tervezési osztályhoz tartozó tervezési sebességnek nem megfelelő helyszínrajzi- és hossz-szelvényi vonalvezetés korrekciója,
- a közutak csatlakozásainál a forgalmilag szükséges helyeken szintbeni csomópontok kiépítése, átépítése
- a közlekedésbiztonság javítása érdekében az átkelési szakaszok bejáratainál forgalomcsillapító kapuk (szigetek) elhelyezése
- a meglévő buszmegálló öblök szabványosítása mind hosszirányú, mind szélességi értelemben, továbbá szükség szerint új öblök kialakítása
- önálló párhuzamos kerékpárút építése a teljes szakaszon
- szintbeni vasúti átjárók átépítése az érintett helyszíneken

A projekt jogi háttérét biztosító anyagok:

- 345/2012. (XII. 6.) Korm. rendelet egyes közlekedésfejlesztési projektekkel összefüggő közigazgatási hatósági ügyek nemzetgazdasági szempontból kiemelt jelentőségű üggyé nyilvánításáról és az eljáró hatóságok kijelöléséről. A projekt szerepel az 1. és 1.2. melléklet 1.2.56. pontjaiban (szerepel az Aptv 1. sz. mellékletében).

1.2. A terv célja, a tervezési feladat

A terv célja, hogy a 68. sz. főút burkolat-felújításából adódó módosításokat és az úttal párhuzamos kerékpárút kiépítését az érintett település településrendezési tervébe beépítse.

Ötvöskónyi község településrendezési terveinek módosítása a 68. sz. út nyomvonalának és kapcsolódó létesítményeinek beillesztésével érintett területekre vonatkozóan

A településrendezési tervek módosításának meg kell felelnie a hatályos, országos magasabb rendű területrendezési terveknek, így

Magyarország és egyes kiemelt térségeinek területrendezési tervéről szóló 2018. évi CXXXIX. törvénynek, ami tartalmazza a 68. sz. út nyomvonalát

valamint

A Somogy Megyei Önkormányzat Közgyűlés Elnökének 1/2020. (III. 16.) önkormányzati rendelete Somogy Megye Területrendezési Tervéről tartalmazza a 68. sz. út nyomvonalát.

Annak érdekében, hogy a tervezett út megvalósításának előkészítése megkezdődhessen módosítani kell a települések településrendezési terveit.

A terv címe: Ötvöskónyi község településrendezési terveinek módosítása a 68. sz. út nyomvonalának és kapcsolódó létesítményeinek beillesztésével érintett területekre vonatkozóan.

A terv típusa: a településtervek tartalmáról, elkészítésének és elfogadásának rendjéről, valamint egyes településrendezési sajátos jogintézményekről szóló 419/2021. (VII. 15.) Korm. rendelet 68. § (1) aa) pontja alapján - nemzetgazdasági szempontból kiemelt jelentőségű beruházással összefüggésben - egyszerűsített eljárásban tervezett.

A terv tartalma: a hatályos településszerkezeti terv és a helyi építési szabályzat, valamint a külterületre hatályos szabályozási terv módosítása.

A tervezési terület: a területfelhasználás-változással és a szabályozás módosítással érintett területek.

1.3. Településrendezési tervekkel való összhang

A 68 sz. főút tervezésének megkezdésekor a Tervező az érintett rendezési terveket megvizsgálta.

A főút nyomvonala a települések szerkezeti terveiben szerepel.

Tervezés során a tervezett útkorrekciók és csomópontok az érintett Önkormányzatokkal, Kezelőkkel egyeztető tárgyalás keretében került véglegesítésre. A véglegesített kialakítások ismeretében, a Tervező megkezdte az Önkormányzatok bevonásával a rendezési tervek módosításához szükséges dokumentációk elkészíttetését, amely a hatályos településrendezési tervek módosítását jelenti az OTÉK 2012. augusztus 6-án hatályos településrendezési tartalmi követelményeinek alkalmazásával.

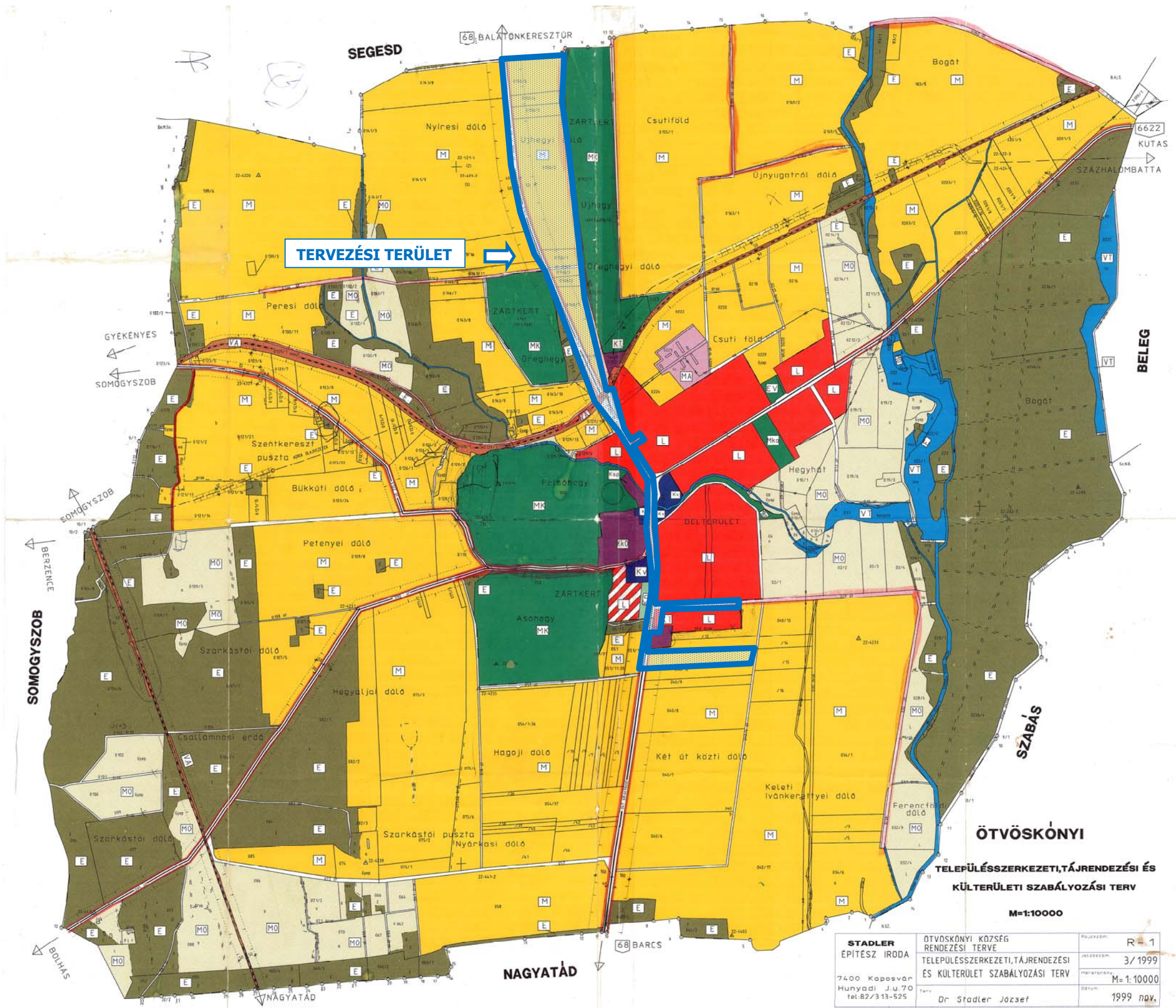
Az Önkormányzatokkal történt egyeztetéseken elhangzottak szerint, a tárgyi létesítmény engedélyezési eljárásánál, az Önkormányzatok szükség esetén kiadják a rendezési tervvel való összhangra vonatkozó hozzájárulásukat, amennyiben a rendezési terv módosítási folyamat megkezdődött, illetve az ezzel kapcsolatos megállapodások aláírásra kerültek.

1.4. Hatályban lévő településrendezési eszközök

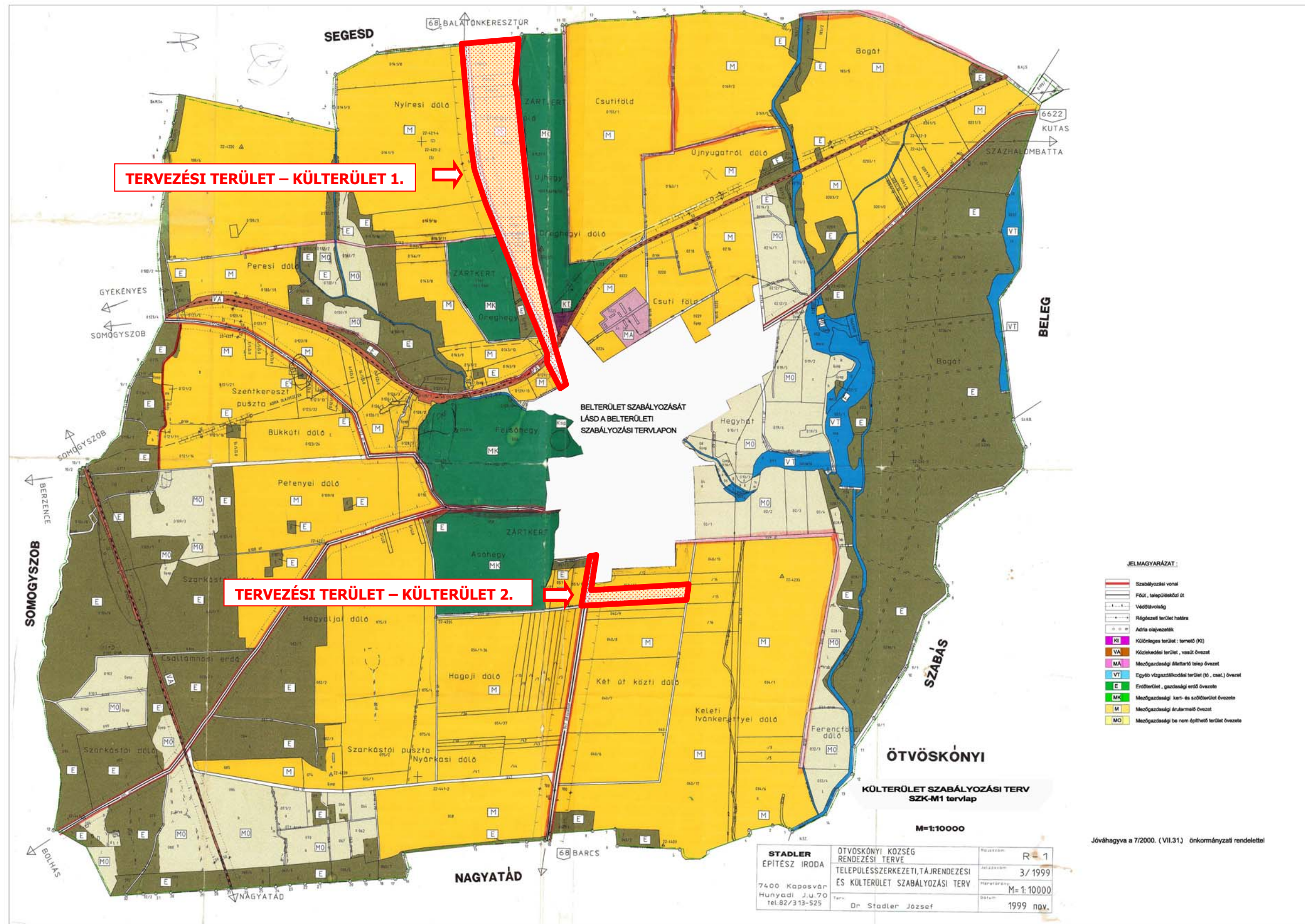
Ötvöskónyi község rendelkezik hatályos településrendezési tervekkel.

Ötvöskónyi község hatályos településrendezési eszközei:

- Településszerkezeti terv:
Ötvöskónyi Község Önkormányzat Képviselő-testületének 38/2000. (VII. 28.) KT számú határozata településszerkezeti tervének és leírásának elfogadásáról.
- HÉSZ és szabályozási terv:
Ötvöskónyi Község Önkormányzat Képviselő-testületének 7/2000.(VII. 31.) Kt. rendelete Ötvöskónyi község helyi építési szabályzatáról, módosítva 12/2018. (X. 30.) önkormányzati rendelettel



Ötvöskónyi Község Településszerkezeti Terve a tervezési terület jelölésével



Ötvöskónyi Község hatályos Külterület Szabályozási Terve a tervezési terület jelölésével

1.5. Hatályos településfejlesztési döntés

Határozat kivonat

Ötvöskónyi Község Önkormányzata Képviselő-testületének
2022. október 7-i nyilvános ülésének jegyzőkönyvéből

Ötvöskónyi Község Önkormányzata Képviselő-testületének 164/2022. (X. 7.) önkormányzati határozata rendezési terv módosításáról.

1./ Ötvöskónyi Község Önkormányzatának Képviselő-testülete a 68. sz. főút Lábod-Böhönye közötti szakasz burkolat-megerősítését és a párhuzamos kerékpárút tervezési feladatait és a község területét érintő, bemutatott tervi nyomvonalát megismerte és elfogadja.

2./ A képviselő-testület megállapítja, hogy a megvalósítás a kormány nemzetgazdasági szempontból kiemelt jelentőségű programja, így a rendezési tervek módosításának költségeit a Tervező, a Tura-Terv Mérnökiroda Kft. finanszírozza. A Tura-Terv Kft. és a képviselő-testület megbízásából az A.D.U. Építész Iroda Kft. készíti.

3./ A képviselő-testület úgy határoz, hogy a település a 68. sz. főút burkolat-megerősítését és a párhuzamos kerékpárút melletti területeire vonatkozó Településszerkezeti tervének, Helyi Építési szabályzatának és Szabályozási tervének módosítását, az utépítés terveinek beillesztésre (fedvénytervek) elindítja a 419/2021. (VII. 15.) Korm. rendelet szerint.

4./ A képviselő-testület felhatalmazza a polgármestert a szükséges jogi lépések megtételére, valamint az „egyszerűsített eljárás” előkészítésének lefolytatására.

Határidő: értelem szerint

Felelős: Szabad Józsefné polgármester

Kmf.

Szabad Józsefné sk.
polgármester

dr. Varga Katalin sk.
jegyző

A másolat hitelül:
Segesd, 2022. október 8.

Dr. Varga Katalin
jegyző



2. KÖRNYEZETI VIZSGÁLAT SZÜKSÉGESSÉGE

A vonatkozó magasabb szintű jogszabály biztosítja a terv széleskörű véleményeztetését mind a szakhatóságokkal, mind a lakossággal, illetve a szomszédos települések önkormányzataival is.

A településrendezési terv módosításával kapcsolatban az egyes tervek, illetve programok környezeti vizsgálatáról szóló 2/2005. (I. 11.) Kormányrendelet (a továbbiakban: 2/2005.(I. 11.) Korm. rendelet) 4-5.§-oknak megfelelően az Önkormányzat az előírt előzetes tájékoztatás alkalmával kikérte a környezet védelméért felelős szervek szakvéleményét a környezeti vizsgálat készítéséről, illetve tematikájáról.

A településrendezési eljárás véleményezése során tárgyi tervre vonatkozóan a környezet védelméért felelős szervek a 2/2005. (I. 11.) Korm. rendeletben meghatározott szempontokra tekintettel adhatták meg véleményüket.

Állásfoglalásuk kialakításánál a következő szempontokat vehették figyelembe:

- a településrendezési terv nem a település teljes közigazgatási területére készül, hanem csak egyes részterületére;
- a tervezett területfelhasználás-változások nem túlzott mértékűek és nincsenek kedvezőtlen hatással a szomszédos településekre;
- a terület jelenlegi rendezése során termőföld igénybevételére csak a szükséges mértékben került sor;

A 2/2005. (I. 11.) Kormányrendelet (3) bekezdése szerint a módosítások várható környezeti hatásának jelentősége alapján dönthető el a környezeti vizsgálat szükségessége.

A környezeti vizsgálat szükségességének eldöntése az államigazgatási szervek megkeresésével megtörtént.

Az államigazgatási szervektől beérkezett vélemények másolatban az 5. Mellékletek fejezet 5.1. pontjában találhatóak.

Az érdekelt államigazgatási szervek nyilatkozatait az alábbi táblázat foglalja össze:

**„ÖTVÖSKÓNYI KÖZSÉG
TELEPÜLÉSRENDEZÉSI TERVEINEK MÓDOSÍTÁSA
a 68. sz. út nyomvonalának és kapcsolódó létesítményeinek
beillesztésével érintett területekre vonatkozóan”**

KÖRNYEZETI VIZSGÁLAT SZÜKSÉGESSÉGE


	SZERVEZET	VÉLEMÉNY	ÉRTÉKELES
1.	SVKH Állami Főépítész SO/08/00033-2/2023.	Tájékoztatjuk, hogy az állami főépítész hatáskörében eljáró megyei kormányhivatal a Kr. előírásainak megfelelő véleményét <i>az épített környezet védelmére kiterjedően</i> adja meg. Véleménykérő levelükben, illetve annak mellékletében bemutatott módosítási igények az épített környezet védelmét biztosítják, arra jelentős környezeti hatással nincsenek, ezért a környezeti vizsgálat lefolytatását nem tartjuk szükségesnek.	KV készítése nem szükséges
2.	SKVH KTHF Természetvédelmi Osztály SO/KTHF/00221-2/2023.	A Kormányhivatal természet- és tájvédelmi, zajvédelmi, levegőtisztaság-védelmi, hulladékgazdálkodási valamint földtani közeg védelmi szempontból a fent említett módosítás tekintetében nem tartja szükségesnek a környezeti vizsgálat lefolytatását – az egyes tervek, illetve programok környezeti vizsgálatáról szóló 2/2005. (I. 11.) Korm. rendelet (a továbbiakban: R.) 1. § (3) bekezdés a) pontja, és az R. 2. számú melléklete alapján.	KV készítése nem szükséges

3.	BFKH Népegészségügyi Főosztály BP/FNEF-TKI/0076-2/2023	A településen természetes gyógytényező érintettsége nem áll fenn, ezért jelen esetben a BFKH véleményezési lehetőséggel nem rendelkezik.	KV készítése nem szükséges
4.	Nemzeti Népegészségügyi Központ 131-2/2023/KBKHF	Ötvöskőnyi településrendezési eszközeinekmódosításához a Nemzeti Népegészségügyi Központnak észrevétele nincs, kémiai biztonsági szempontból annak környezeti hatása nem várható, a környezeti vizsgálat elvégzését nem tartja szükségesnek.	KV készítése nem szükséges
5.	SZTFH Pécsi Bányafelügyeleti Főosztály SZTFH-BANYASZ/737-2/2023 a Szabályozott Tevékenységek Felügyeleti Hatósága (továbbiakban: Bányafelügyelet) megállapította, hogy Ötvöskőnyi község hatályos településrendezési eszközeinek módosításához földtani és ásványvagyron védelmi környezeti vizsgálat készítése nem szükséges.	KV készítése nem szükséges
6.	Somogy Megyei Katasztrófavédelmi Igazgatóság 36400/61-1/2023.ált.	A véleményezésre megküldött rendezési eszközök és helyi építési szabályzat módosítása ellen tűz-, polgári védelmi, és iparbiztonsági szempontból kifogást nem emelek. Az egyes tervek illetve programok környezeti vizsgálatáról szóló 2/2005. (I.11.) Korm. rendelet alapján környezeti vizsgálat lefolytatását nem tartom szükségesnek.	KV készítése nem szükséges

Azok a szervezetek, akiktől véleménykérés történt és nem reagáltak határidőre, azok egyetértő véleményezőnek minősülnek.

Összefoglalva a beérkezett véleményeket, **a környezeti vizsgálat elkészítése nem indokolt.**

Budapest, 2023. január 24.



dr Gajdos István

felelős tervező

3. A JELENLEGI ÁLLAPOT ISMERTETÉSE

A projekt a fent részletezett indokok miatt szakaszolásra került (01-11) viszont a szakasz jellemzőit a jobb áttekinthetőség miatt egységesen adjuk meg.

A 68. sz. főút jelenlegi helyszínrajzi vonalvezetése az útkategóriára előírt tervezési sebességnek nem mindenhol megfelelő. A nem megfelelő ívekben emiatt ívkorrekciók tervezése szükséges. Az ívkorrekciók a 01. szakaszon 31+500 és 34+500 km sz. környezetében (2 db) illetve a 11. szakaszon az 52+900 km sz. környezetében (1 db) találhatóak.

A belterületi szakaszokon a helyszínrajzi vonalvezetést a megrendelővel és közútkezelővel egyeztetett módon nem kellett vizsgálni, a meglévő helyszínrajzi és magassági vonalvezetés megmarad.

A meglévő pálya burkolatszélessége a jelen dokumentáció tárgyát képező szakaszokon megfelelő, szélesítésre nincs szükség. A projekt szakaszokon üzemelő buszmegálló öblök szabványosítása szükséges.

A szakaszon található csomópontok közül a 6616 j. út csomópontja Lábod belterületén, a 6622 j. út csomópontja Segesd belterületén illetve a 61-68 sz. főutak csomópontja a tervezési szakasz végén átépítésre kerülnek a kezelővel és a beruházóval egyeztetett kialakítással. A teljes szakaszon meglévő útcsatlakozások és egyéb csomópontok jelenlegi formájukban kerülnek felújításra

Az út víztelenítését jelenleg talpárok rendszer vezeti el, melynek átépítése szükséges a befogadóba történő elvezetés biztosítása érdekében.

A külterületi szakaszokon lévő földútcsatlakozások nagyrészt burkolt szakasszal csatlakoznak. A belterületi szakaszok útcsatlakozásai is többségükben burkoltak, esetenként viszont földutak.

A tervezési projekt Lábod, Nagyatád, Ötvöskónyi, Segesd és Böhönye közigazgatási területén helyezkedik el. Az érintett területek a belterületi részekén túl erdős és mezőgazdasági művelés alatt álló területek, jellemzően szántóföldi területek.

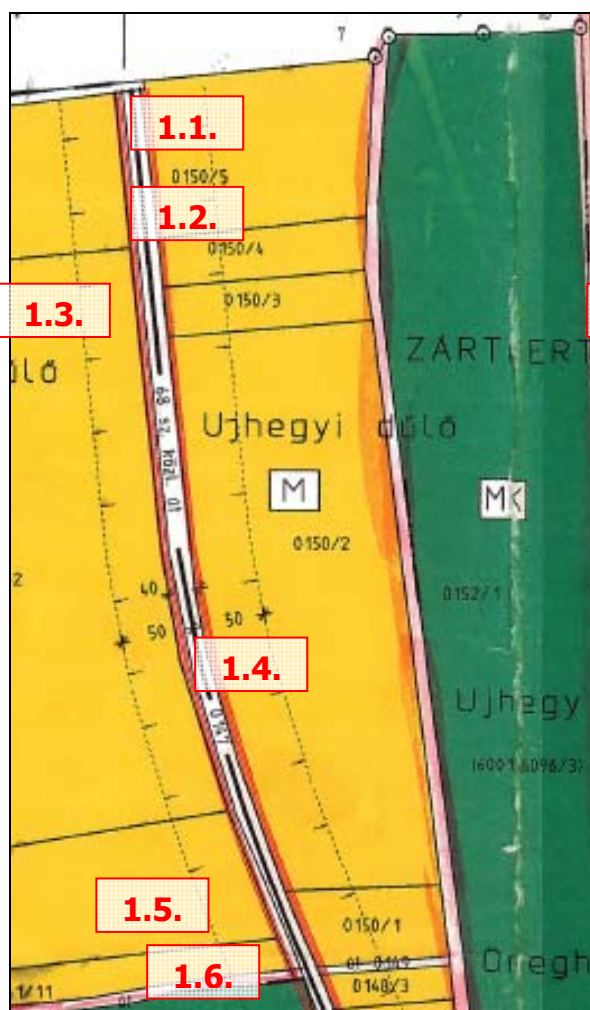
Nagyatádtól 6 kilométerre északra fekszik a 68-as főút mellett; központjának északi részén ágazik ki a főútból a 6622-es út Beleg és Kutas felé. Áthalad a területén a Dombóvár–Gyékényes-vasútvonal is, melynek egy megállási pontja van itt, Ötvöskónyi megállóhely. (Forrás: Wikipedia)

Érintett szakaszok:

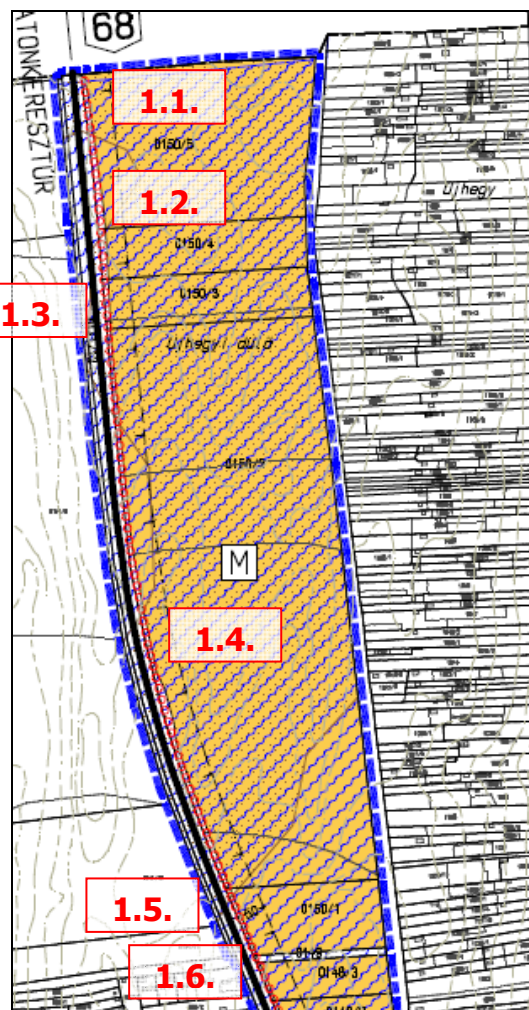
- 04. SZAKASZ 68 sz. főút burkolat felújítás
- 05. SZAKASZ 68 sz. főút burkolat felújítás és párhuzamos kerékpárút építés
- 06. SZAKASZ 68 sz. főút burkolatfelújítás
- 07. SZAKASZ Párhuzamos kerékpárút építés

4. TERVEZETT VÁLTOZÁSOK

1. tervezési terület – külterület 1.



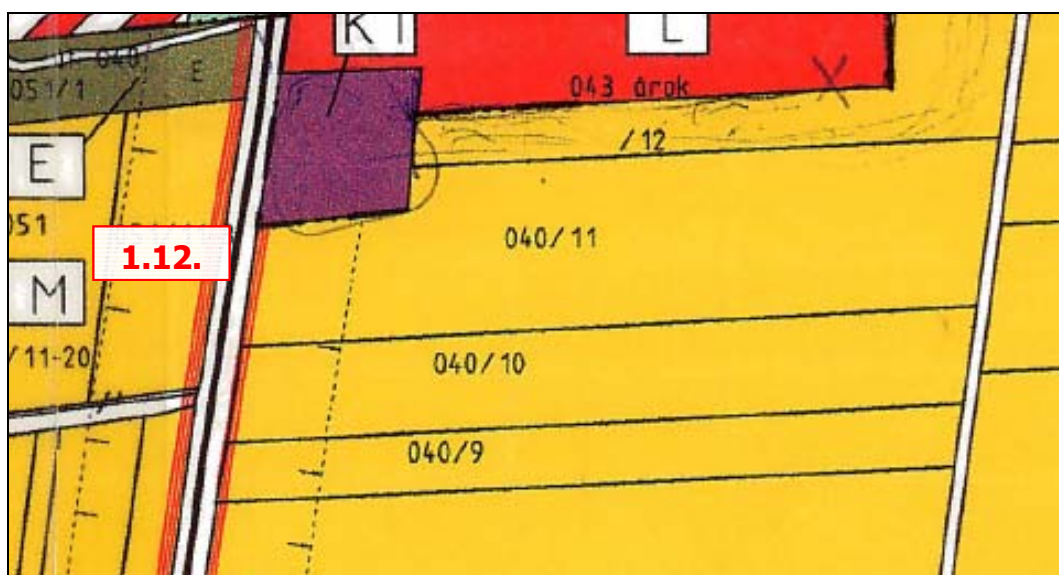
A hatályos településszerkezeti terv részlete a tervezett változások jelölésével



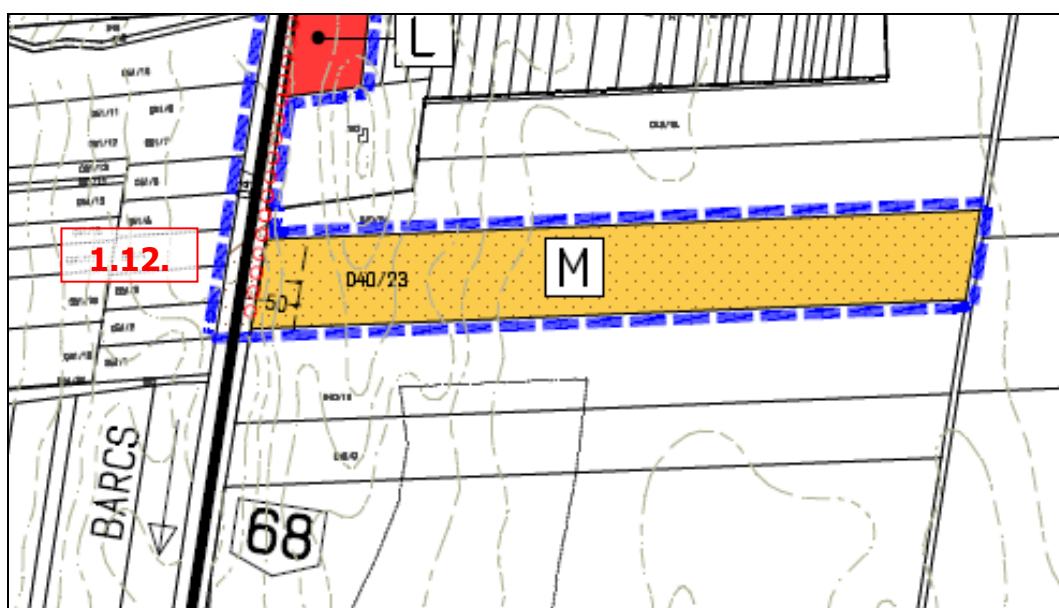
A tervezett módosítással érintett településszerkezeti terv részlete

Sor-szám	Meglévő terület-felhasználás	Tervezett terület-felhasználás	Érintett terület (hrsz)	Terület nagysága (ha)
1.1.	általános mezőgazdasági terület (M)	közúti közlekedési terület	0150/5	0,1622
1.2.	általános mezőgazdasági terület (M)	közúti közlekedési terület	0150/4	0,0647
1.3.	általános mezőgazdasági terület (M)	közúti közlekedési terület	0150/3	0,0451
1.4.	általános mezőgazdasági terület (M)	közúti közlekedési terület	0150/2	0,4938
1.5.	általános mezőgazdasági terület (M)	közúti közlekedési terület	0150/1	0,0499
1.6.	közúti közlekedési terület	közúti közlekedési terület	0149	0,0040

1. tervezési terület – külterület 2.




A hatályos településszerkezeti terv részlete a tervezett változások jelölésével



A tervezett módosítással érintett településszerkezeti terv részlete

Sor- szám	Meglévő terület- felhasználás	Tervezett terület- felhasználás	Érintett terület (hrsz)	Terület nagysága (ha)
1.12.	általános mezőgazdasági terület (M)	közúti közlekedési terület (Köu)	040/23	0,0042

2. tervezési terület – belterület




A hatályos településszerkezeti terv részlete a tervezett változások jelölésével

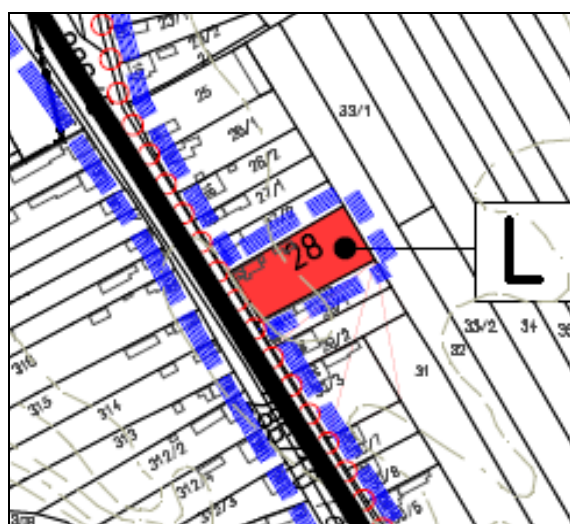


A tervezett módosítással érintett településszerkezeti terv részlete

Sor-szám	Meglévő terület-felhasználás	Tervezett terület-felhasználás	Érintett terület (hrsz)	Terület nagysága (ha)
2.1.	lakóterület (L- falusias)	közúti közlekedési terület	285	0,0233
2.2.	közúti közlekedési terület	közúti közlekedési terület	259	0,0033

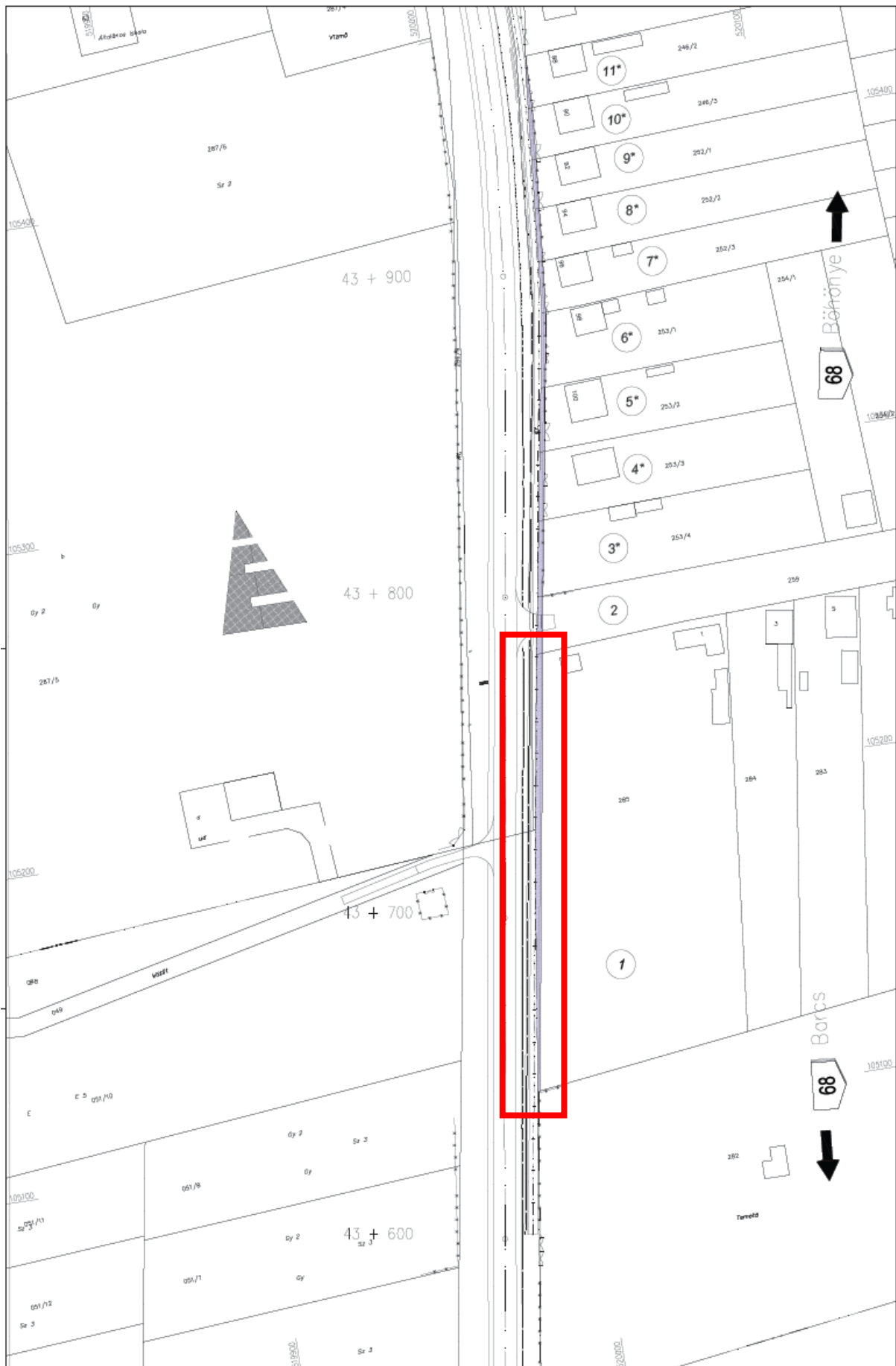


A hatályos településszerkezeti terv részlete a tervezett változások jelölésével



A tervezett módosítással érintett településszerkezeti terv részlete

Sor-szám	Meglévő terület-felhasználás	Tervezett terület-felhasználás	Érintett terület (hrsz)	Terület nagysága (ha)
2.17.	lakóterület (L- falusias)	közúti közlekedési terület	28	0,0065





 Kisajátított terület

 Kisajátítással érintett ingatlan sorszáma

5. ALÁTÁMASZTÓ MUNKARÉSZEK

5.1. Magasabb szintű területrendezési tervek

5.1.1. Magyarország és egyes kiemelt térségeinek területrendezési tervéről szóló 2018. évi CXXXIX. törvény

A magasabb szintű területrendezési terveket tekintve Ötvöskónyi község területére jelenleg a Magyarország és egyes kiemelt térségeinek területrendezési tervéről szóló 2018. évi CXXXIX. törvény (a továbbiakban: MATrT) és a területrendezési tervek készítésének és alkalmazásának kiegészítő szabályozásáról szóló 9/2019.(VI.14.) MvM rendelet (a továbbiakban: MvMr.), valamint Somogy Megyei Önkormányzat Elnökének 1/2020. (III. 16.) közgyűlési elnöki határozata (a továbbiakban: SMTrT) előírásait kell figyelembe venni.

A MATrT Második Részben foglalt Országos Területrendezési Terv (a továbbiakban: OTrT.) területi hatálya az ország teljes közigazgatási területére terjed ki, így Ötvöskónyi község is a hatálya alá tartozik.

A MATrT 2. melléklete, az Ország Szerkezeti Tervének részlete Ötvöskónyi községre vonatkozóan



Ötvöskónyi község országos terület-felhasználási kategóriái:

- erdőgazdálkodási térség
- mezőgazdasági térség
- vízgazdálkodási térség
- települési térség

Térségi területfelhasználási mérleg

Területi hatály	Település	Település közigazgatási területe (ha)	Erdőgazdálkodási térség (ha)	Mezőgazdasági térség (ha)	Sajátos területfelhasználású térség (ha)	Települési térség (ha)	Vízgazdálkodási térség (ha)
Somogy megye TrT	Ötvöskónyi	2771,11	794,04	1799,35	-	152,75	24,97

11. § A kiemelt térségi, illetve vármegyei területfelhasználási kategóriák területén belül a településrendezési tervben, a 90. § (2) bekezdése figyelembevételével

a) az erdőgazdálkodási térségben az erdőterület övezetet a térséget lefedő erdők övezetére vonatkozó szabályok szerint, valamint az erdőtelepítésre javasolt terület övezetére vonatkozó szabályok figyelembevételével kell, meglévő és tervezett erdő övezetként differenciáltan lehatárolni;

A jelenlegi településrendezési eljárásban lehatárolt tervezési terület nem érinti az erdőgazdálkodási térség területét. Ötvöskónyi község módosított Településszerkezeti Tervén a jelenlegi településrendezési eljárásban nem kerül sor tervezett erdőterület lehatárolására.

b) a mezőgazdasági térség területének legalább 75%-át a mezőgazdasági terület övezetébe kell sorolni, a fennmaradó részen nagyvárosias lakóterület és vegyes terület építési övezet nem jelölhető ki;

Az érintett tervezési területen 1,2287 ha általános mezőgazdasági terület közúti közlekedési területre történő átsorolása tervezett. Ez a jelenlegi településrendezési eljárásban 1,2287 ha mezőgazdasági területfelhasználástól való eltérést jelent, ami Ötvöskónyi 1799,35 ha mezőgazdasági térségének 0,0682 %-a.

A területrendezési tervvel való összhang igazolása során Somogy Megye Területrendezési Tervéről szóló 6/2020. (III.16.) önkormányzati rendeletének Függelékében szereplő területnagyságokra vonatkozóan a mezőgazdasági térség területén 1,2287 ha (0,0682 %) mezőgazdasági terület csökkenését eredményezi.

A folyamatban lévő településrendezési eljárás azonban nem a település egész közigazgatási területét érinti. A mezőgazdasági térség területi mérlegének való megfelelés a település teljes közigazgatási területre vonatkozó településrendezési eszközök felülvizsgálata során igazolható teljes körűen, a településszerkezeti terv módosítása során már korábban elfogadott területfelhasználás-változások figyelembevételével.

A jelenlegi településrendezési eljárásban rögzített változás mezőgazdasági térség nagyságától való eltérést eredményez, ami Ötvöskónyi 1799,35 ha mezőgazdasági térségének 0,0682 % - a. $0,0682\% < 25\%$, tehát a jelenlegi településrendezési eljárásban tervezett eltérés nem ellentétes a mezőgazdasági térség területére vonatkozó előírással.

A mezőgazdasági térségen tervezett területfelhasználás-módosítás megfelel a magasabb szintű területrendezési terveknek, minimális eltérésnek tekinthető.

c) a vízgazdálkodási térség területét - e törvény hatálybalépését megelőzően már jogszerűen kijelölt beépítésre szánt területek kivételével - vízgazdálkodási terület, vízgazdálkodási célú erdőterület, vízgazdálkodási célú mezőgazdasági terület, természetközeli terület, zöldterület, továbbá különleges beépítésre nem szánt honvédelmi, katonai és nemzetbiztonsági célú terület vagy honvédelmi célú erdőterület övezetbe kell sorolni, és a működési területével érintett vízügyi igazgatási szervvel egyeztetve kell pontosítani;

A tervezési területen belül nem került sor beépítésre szánt terület kijelölésére. A vízgazdálkodási térség területe a településszerkezeti tervben vízgazdálkodási terület, illetve mederkorrekciók esetén vízgazdálkodási és közúti közlekedési terület.

MATrT 12.§ (1) *Ha jogszabály új beépítésre szánt terület kijelölését nem tiltja, a településrendezési tervben új beépítésre szánt területet a következő szempontok mérlegelése alapján kell kijelölni:*

- a) az új beépítésre szánt terület csatlakozik a meglévő települési területhez,
- b) az új beépítésre szánt terület kijelölése nem okozza a különböző települések beépítésre szánt területeinek összenövését, és
- c) új beépítésre szánt terület kijelölésére csak akkor kerül sor, ha a települési térségben nincs a tervezett rendeltetésnek megfelelő beépítésre szánt területen beépítetlen földrészlet, vagy az épített környezet alakításáról és védelméről szóló 1997. évi LXXVIII. törvény (a továbbiakban: Étv.) szerinti barnamezős terület.

Ötvöskónyi község közigazgatási területén, a 68. sz. út nyomvonalának és kapcsolódó létesítményeinek beillesztésével érintett tervezési területen nem történik új beépítésre szánt terület kijelölése.

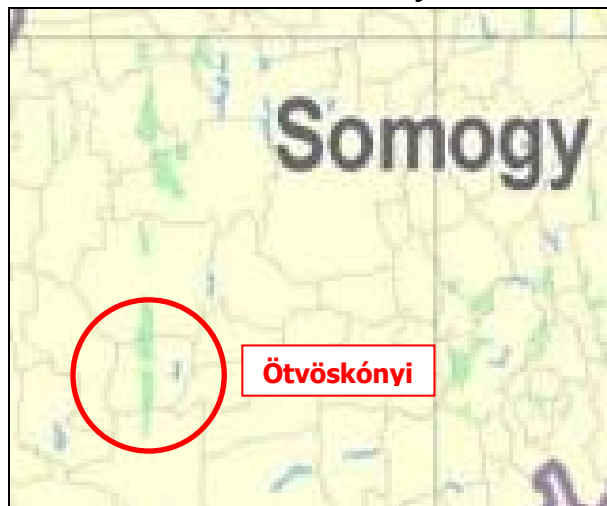
MATrT 13. § (1) *Borvidéki település borszőlő termőhelyi katasztere I-II. osztályú területeihez tartozó földrészlet - a különleges mezőgazdasági üzemi terület kivételével - nem minősíthető beépítésre szánt területté.*

Ötvöskónyi község a borvidéki települések és a kataszteri területek lehatárolása szerint rendelkezésre álló adatszolgáltatás alapján a borvidéki települések közé tartozik, területén szőlőtermőhelyi kataszter I-II. osztályú terület került lehatárolásra. A jelenlegi településrendezési eljárásban a tervezési területen nem tervezett beépítésre szánt területté minősítés.

A VINGIS termőhely lehatárolása az adatszolgáltatás alapján a településszerkezeti terven feltüntetésre került.



<https://www.vingis.hu/index.php/termekleiresok-terkepi-mellekletei/category/33-06-balatonmelleki-ofj>



(2) Az Országos Gyümölcs Termőhely Kataszter I. és II. osztályú területeihez tartozó földrészlet - a különleges mezőgazdasági üzemi terület kivételével - nem minősíthető beépítésre szánt területté.

A gyümölcs kataszter (OGyTK) adatbázisa a Nemzeti Agrárkutató és Innovációs Központ (NAIK) Gyümölcstermesztési Kutatóintézet Budatétényi Kutatóállomásának kezelésében van az egész országra vonatkozóan.

[Termőhelyi kataszter a NAIK adatai alapján](#) (2014. március előtt felvett területek) Ötvöskónyi községre vonatkozóan az adatbázisban nem áll rendelkezésre adat.

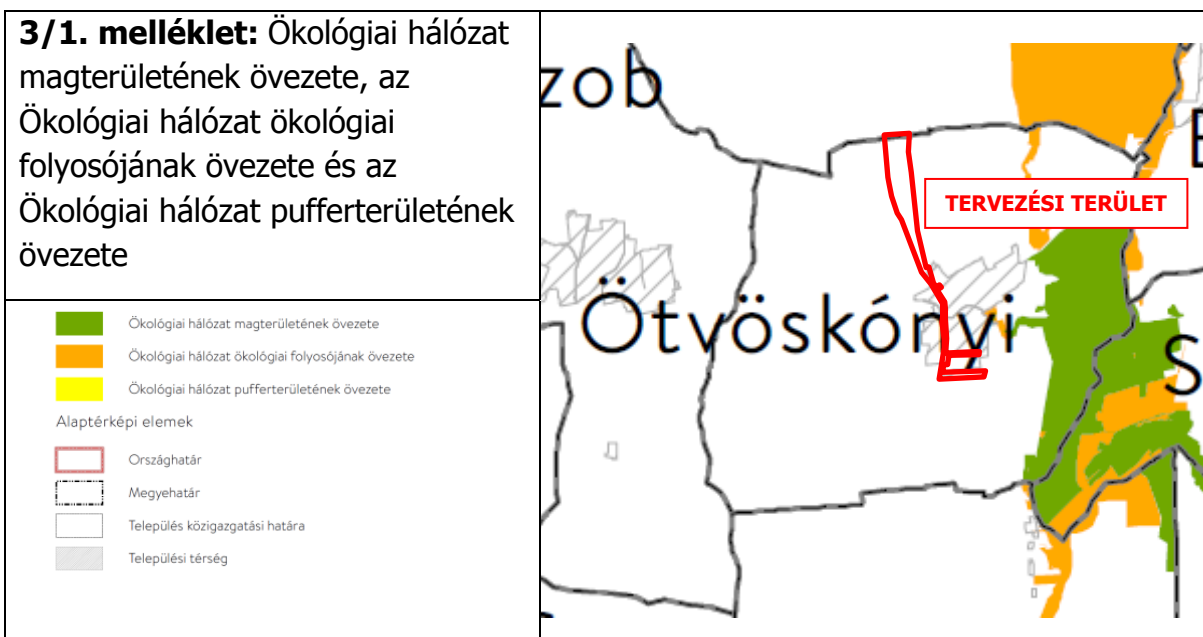
[Termőhelyi kataszter a NÉBIH által bejegyzett területekről](#) (2014. március - 2017. március 8.)

Ötvöskónyi községre vonatkozóan az adatbázisban nem áll rendelkezésre adat.

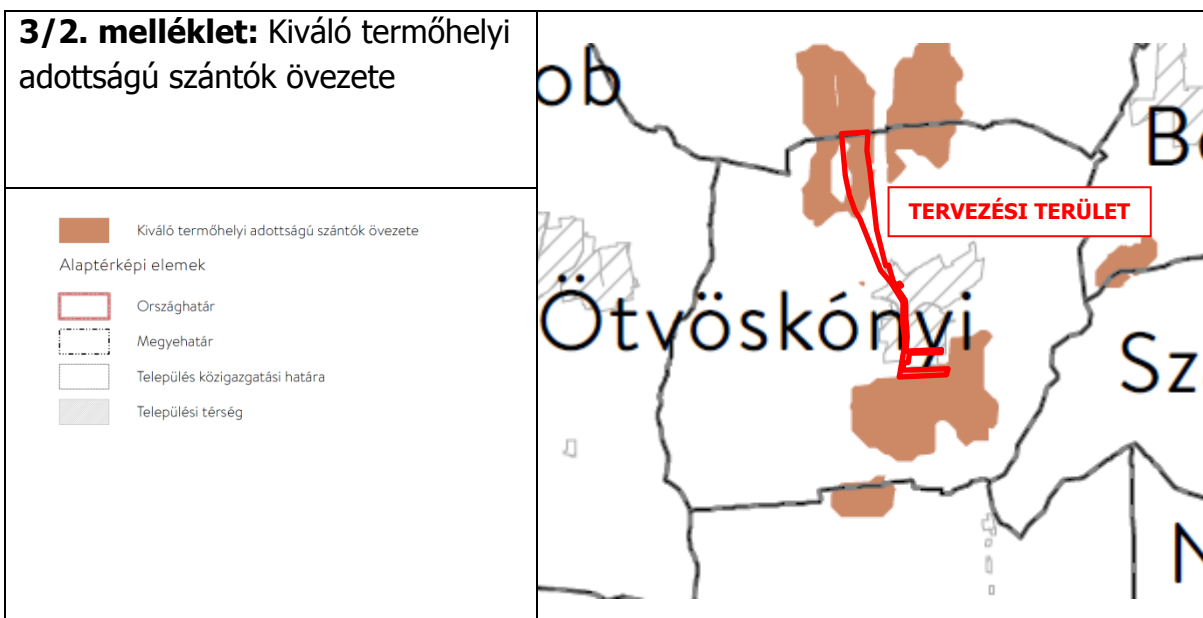
A jelenlegi településrendezési eljárásban lehatárolt tervezési terület nem érint nyilvántartásban szereplő, az Országos Gyümölcs Termőhelyi Kataszter I. és II. osztályú területeihez tartozó nyilvántartott földrészleteket.

A tervezési területen nem történik új beépítésre szánt terület kijelölése.

MATrT 3. mellékletében meghatározott országos övezetek



Az Ökológiai hálózat magterületének övezete és az Ökológiai hálózat ökológiai folyosójának övezete érinti, az Ökológiai hálózat pufferterületének övezete nem érinti Ötvöskónyi község közigazgatási területét. A tervezési területet az Ökológiai hálózat egyik övezete sem érinti.



A Kiváló termőhelyi adottságú szántók övezete Ötvöskónyi község közigazgatási területét érinti és érinti a tervezési területet is.

16. Kiváló termőhelyi adottságú szántók övezete

28. § (1) Kiváló termőhelyi adottságú szántók övezetében új beépítésre szánt terület - kivéve, ahol az Ország Szerkezeti Terve, a Budapesti Agglomeráció Szerkezeti Terve vagy a Balaton Kiemelt Üdülőkörzet Szerkezeti Terve települési térséget határoz meg - csak az állami főépítési hatáskörében eljáró fővárosi és vármegyei kormányhivatalnak a területrendezési hatósági eljárása során kiadott területfelhasználási engedélye alapján jelölhető ki.

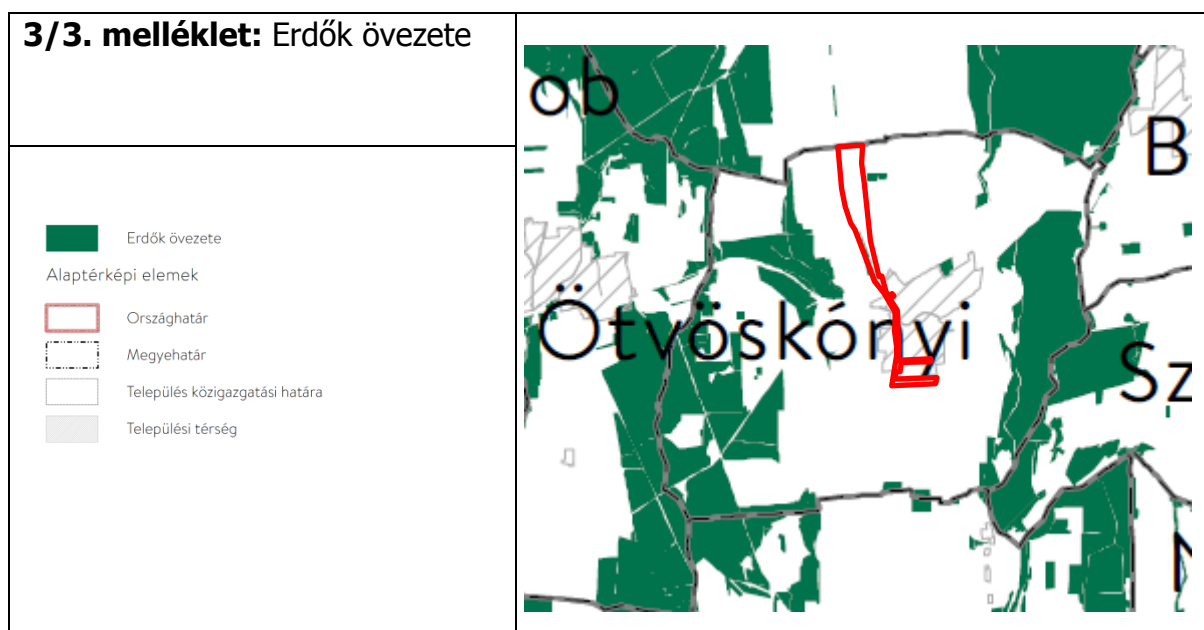
A jelenlegi településrendezési eljárásban nem tervezett új beépítésre szánt terület kijelölése

(2) A kiváló termőhelyi adottságú szántók övezetében új külfejtéses művelésű bányatelek megállapítása és bányászati tevékenység folytatása a bányászati szempontból kivett helyekre vonatkozó előírások alkalmazásával engedélyezhető.

A tervezési területen nem tervezett új külfejtéses művelésű bányatelek megállapítása és bányászati tevékenység engedélyezése sem.

(3) A kiváló termőhelyi adottságú szántók övezetében az erőművek közül csak háztartási méretű kiserőmű létesíthető, épületen elhelyezve.

A tervezési területen nem tervezett erőmű elhelyezése.



Az Erdők övezete érinti Ötvöskónyi község közigazgatási területét, de a tervezési területet nem érinti az övezet.

17. Erdők övezete

29. § Az erdők övezetébe tartozó területeket az adott településnek a településrendezési tervében legalább 95%-ban erdőterület övezetbe kell sorolnia. Az e törvény hatálybalépését megelőzően kijelölt beépítésre szánt területek, valamint az erdőről, az erdő védelméről és az erdőgazdálkodásról szóló 2009. évi XXXVII. törvény 4. § (2) bekezdésében meghatározott területek, továbbá az Ország Szerkezeti Terve, a Budapesti Agglomeráció Szerkezeti Terve, valamint a Balaton Kiemelt Üdülőkörzet

Szerkezeti Terve által kijelölt települési térség területein lévő erdők övezetének területét a számításnál figyelmen kívül kell hagyni.

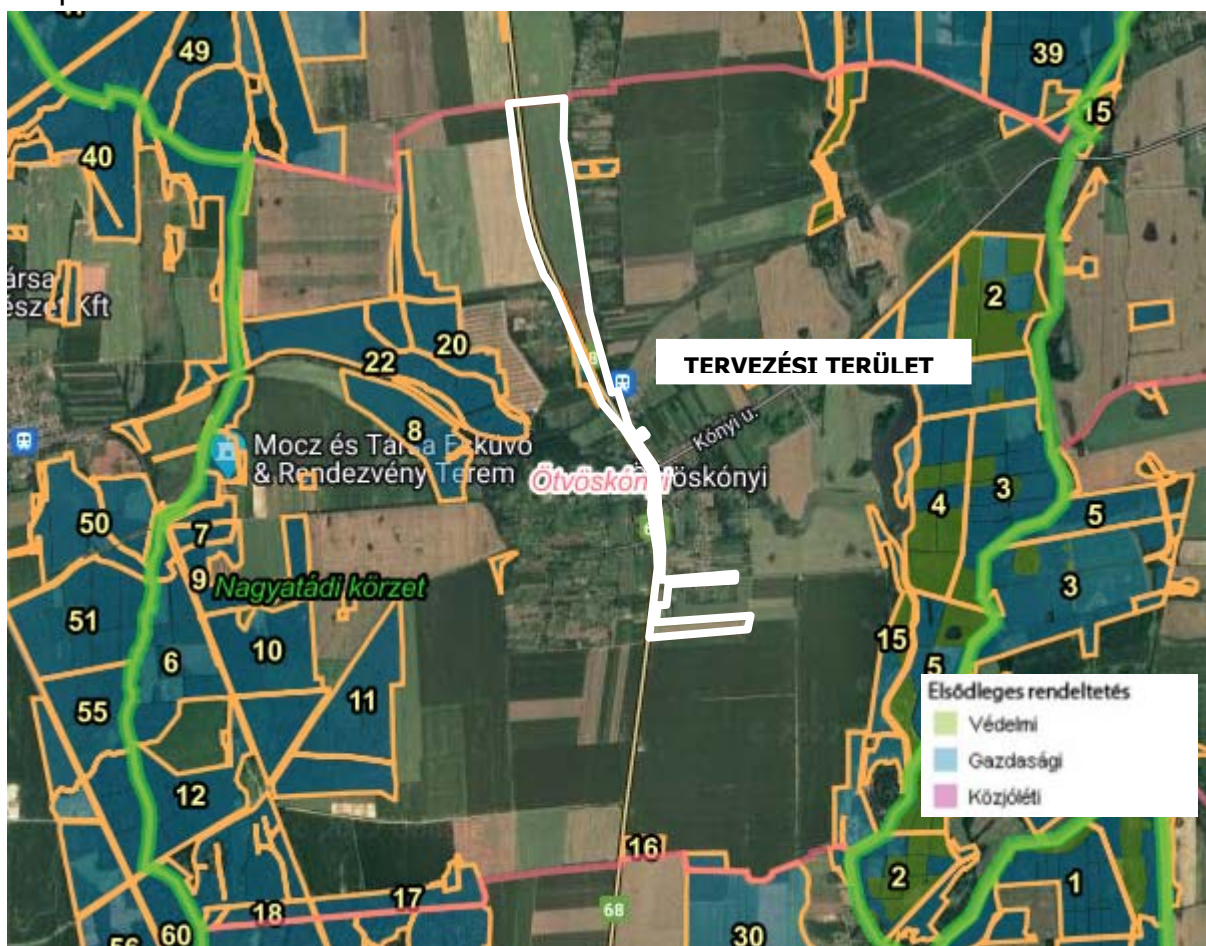
Ötvöskónyi község területén az erdőgazdálkodási térség területe 794,04 ha.

A jelenlegi településrendezési eljárásban területfelhasználás-változással érintett területek nem érintenek erdők övezetébe tartozó területeket.

Ennek megfelelően az erdőgazdálkodási térségtől való eltéréssel nem kell számolni.

A folyamatban lévő településrendezési eljárás azonban nem a település egész közigazgatási területét érinti. Az erdők övezete területi mérlegének való megfelelés a település teljes közigazgatási területére vonatkozó településrendezési eszközök felülvizsgálata során igazolható teljes körűen, a településszerkezeti terv módosítása során már korábban elfogadott, területfelhasználás-változások figyelembevételével.

Mivel az erdők övezetében tervezett területfelhasználás-változásról nincs jelenleg rendelkezésre álló adat és a jelenlegi településrendezési eljárásban sincs az erdők övezetében területfelhasználás-változás, ezért megállapítható, hogy Ötvöskónyi településszerkezeti terve nem ellentétes a vonatkozó előírással.



Az Országos Erdőállomány Adattár részlete

(Forrás: <https://erdoterkep.nebih.gov.hu/>)

30. § *Az erdők övezetében külfejtéses művelésű bányatelket megállapítani és bányászati tevékenységet engedélyezni a bányászati szempontból kivett helyekre vonatkozó szabályok szerint lehet.*

A tervezési területen nem tervezett külfejtéses művelésű bányatelek megállapítása és bányászati tevékenység engedélyezése sem.

30/A. § Az erdők övezetében az eróművek közül csak háztartási méretű kiserőmű létesíthető, épületen elhelyezve.

A tervezési területen nem tervezett erómű elhelyezése.

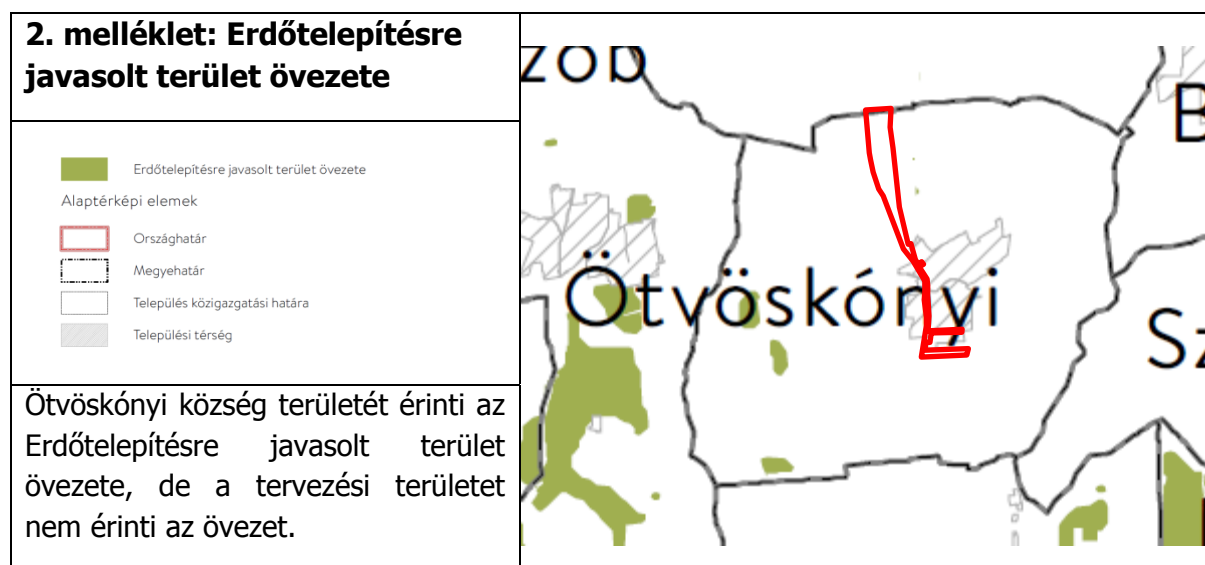
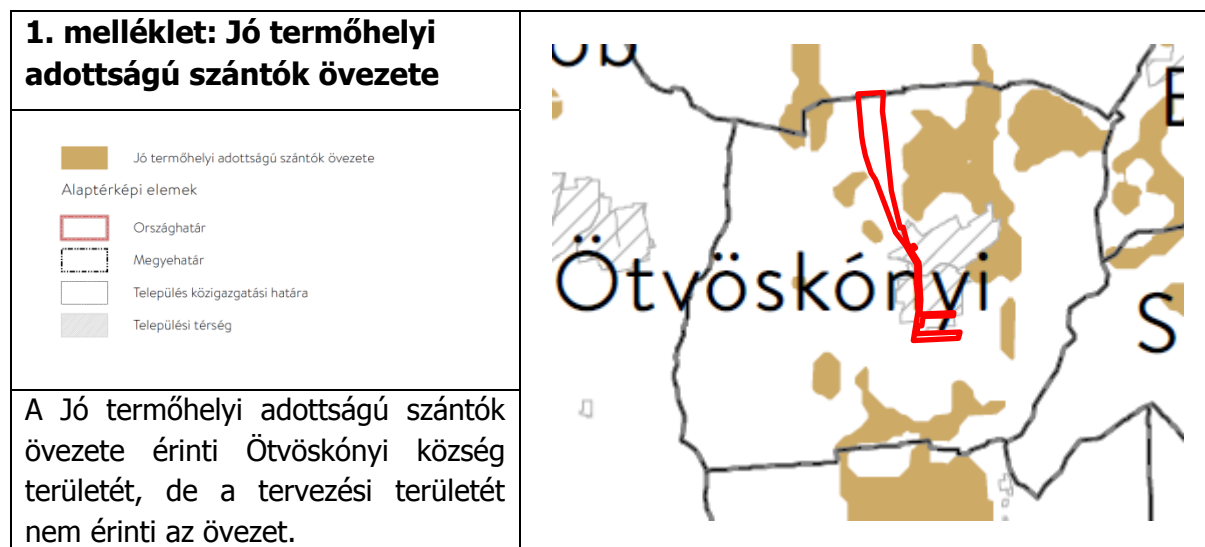


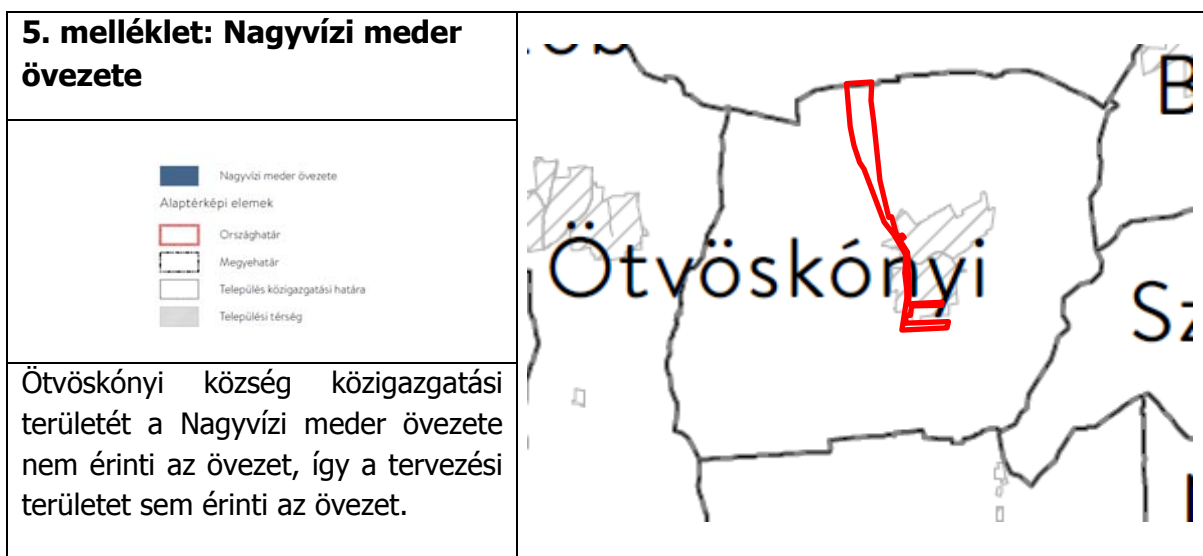
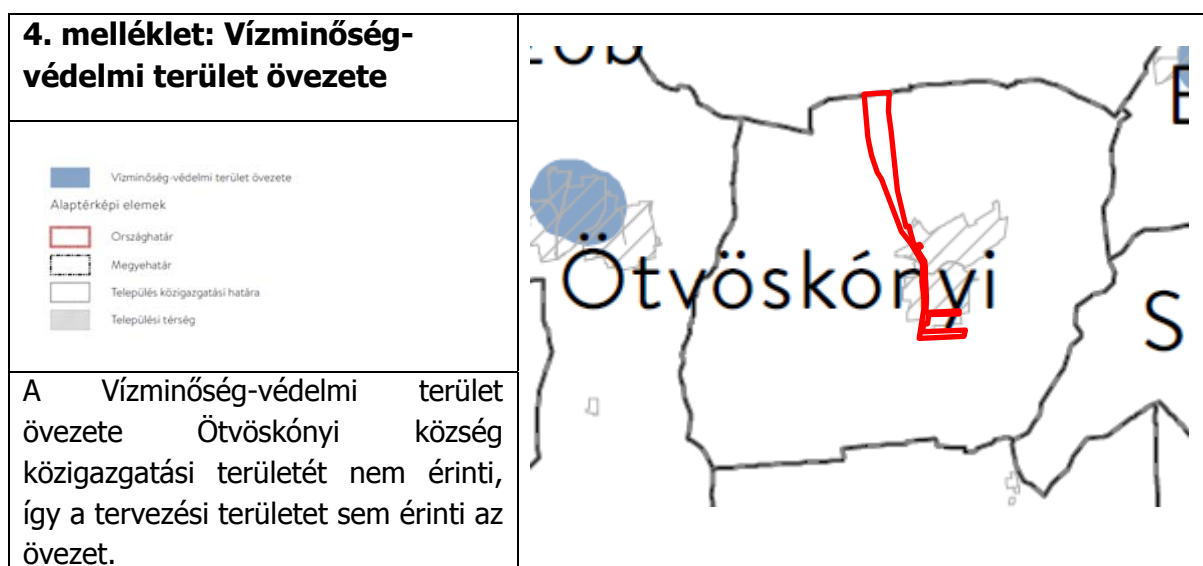
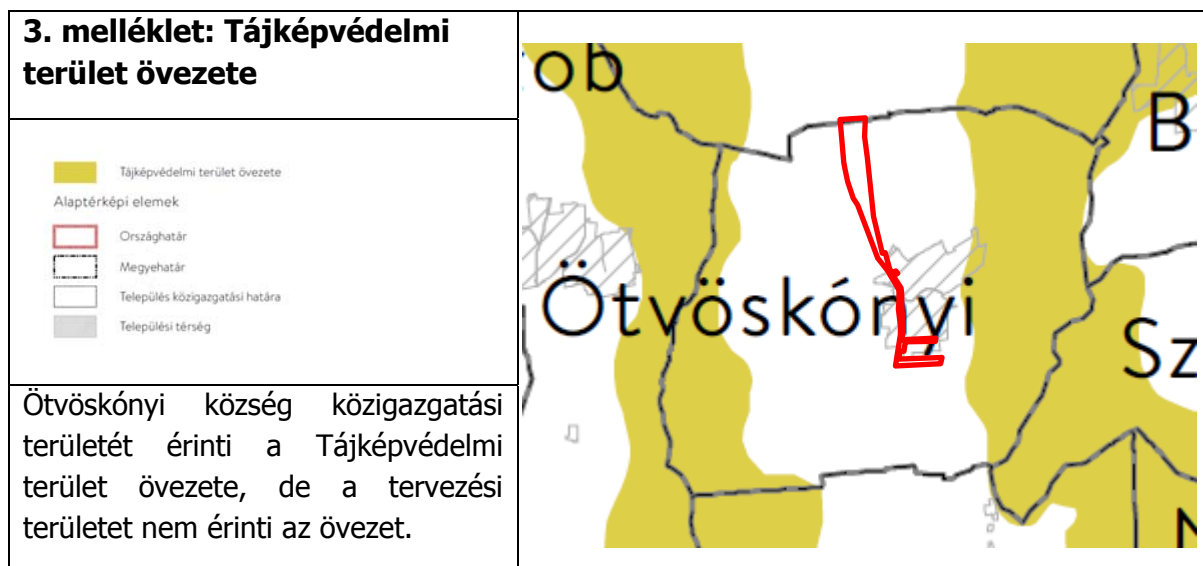
Ötvöskónyi község közigazgatási területe nem tartozik a Világörökségi és világörökségi várományos területek övezete által érintett települések közé, így a tervezési területet sem érinti az övezet.



Ötvöskónyi község közigazgatási területe nem tartozik a Honvédelmi és katonai célú terület övezete által érintett települések közé, így a tervezési területet sem érinti az övezet.

5.1.2. A MATrT 19. § (1) bekezdésével összhangban, az Országos Övezeti Terv részét képező, a területrendezési tervek készítésének és alkalmazásának kiegészítő szabályozásáról szóló 9/2019. (VI.14.) MvM rendeletben megállapított országos övezetek

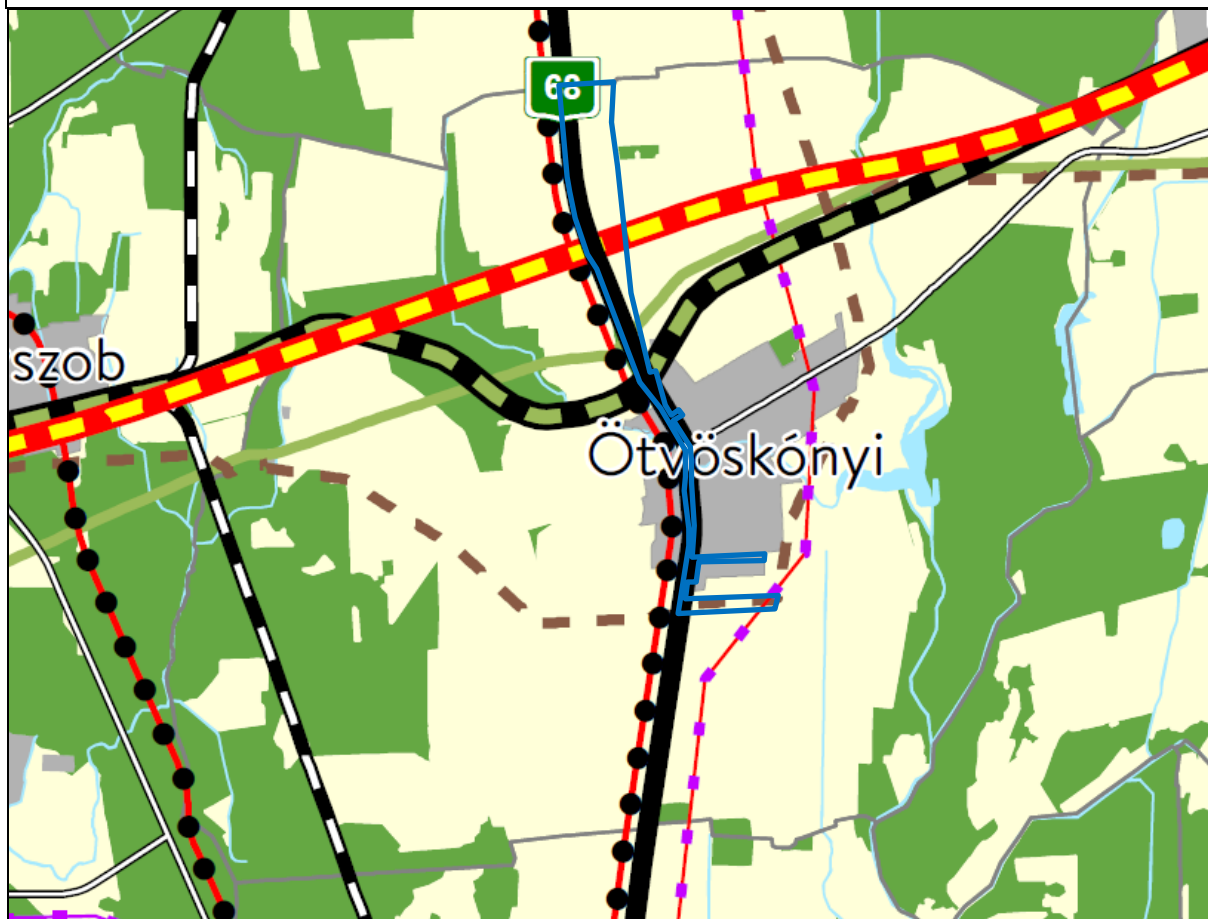






5.1.3. A Somogy Megyei Önkormányzat Elnökének 1/2020. (III. 16.) közgyűlési elnöki határozata Somogy Megye Területrendezési Terve módosításának elfogadásáról Somogy Megye Területrendezési tervéhez kapcsolódó területrendezési intézkedési javaslatról, településrendezési ajánlásokról és a határozattal elfogadásra kerülő megyei övezetekről

6/2020. (III. 16.) önkormányzati rendelet
SOMOGY MEGYE TERÜLETRENDEZÉSI TERVE
 2. melléklet: Somogy megye szerkezeti terve



Térségi területfelhasználási kategóriák

- Erdőgazdálkodási térség
- Mezőgazdasági térség
- Vízgazdálkodási térség
- Települési térség
- Sajátos területfelhasználású térség

Településrendszerelemek

- Térségi térszervező központ

Közlekedési hálózatok és egyedi építmények

- Gyorsforgalmi út (meglévő)
- Gyorsforgalmi út (tervezett)
- Főút (meglévő)
- Főút (tervezett)
- Térségi szerepkörű összekötő út (meglévő)
- Térségi szerepkörű összekötő út (tervezett)
- Mellékút (meglévő)
- Mellékút (tervezett)
- Nagysebességű vasútvonal (tervezett)
- Egyéb országos törzshálózati vasúti pálya (meglévő)
- Országos vasúti mellékvonal (meglévő)
- Közös felhasználású katonai és polgári repülőtérre fejleszhető repülőtér (meglévő)
- Térségi repülőtér (meglévő)
- Országos kerékpárút
- Térségi kerékpárút

Energetikai hálózatok és egyedi építmények

- 5-50 MW névleges teljesítőképességű erőmű (meglévő)
- 5-50 MW névleges teljesítőképességű erőmű (tervezett)
- 400 kV-os átviteli hálózati távvezeték (meglévő)
- 400 kV-os átviteli hálózati távvezeték (tervezett)
- Átvitelt befolyásoló 132 kV-os elosztó hálózat (meglévő)
- Térségi ellátást biztosító 132 kV-os elosztó hálózat (meglévő)
- Térségi ellátást biztosító 132 kV-os elosztó hálózat (tervezett)
- Földgázszállító vezeték (meglévő)
- Földgázszállító vezeték (tervezett)
- Földgázszállító vezeték (meglévő)
- Kőolajszállító vezeték (meglévő)

Vízi létesítmények

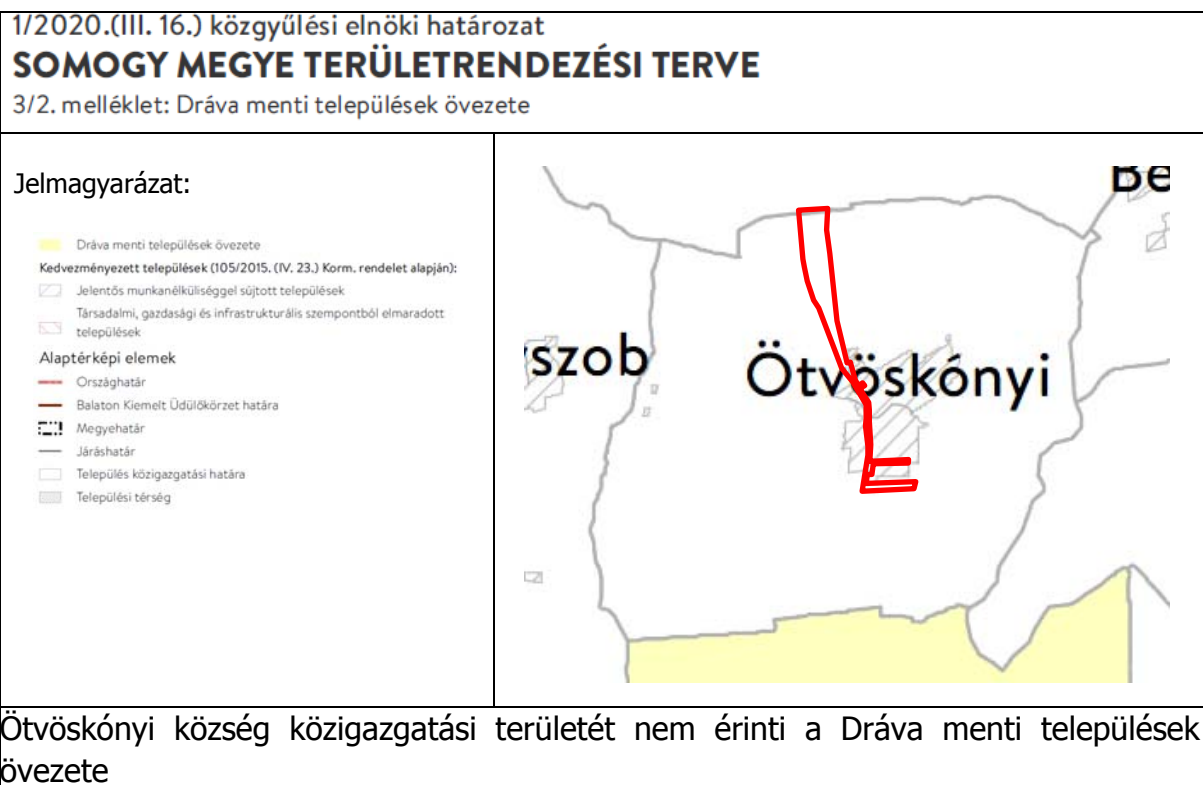
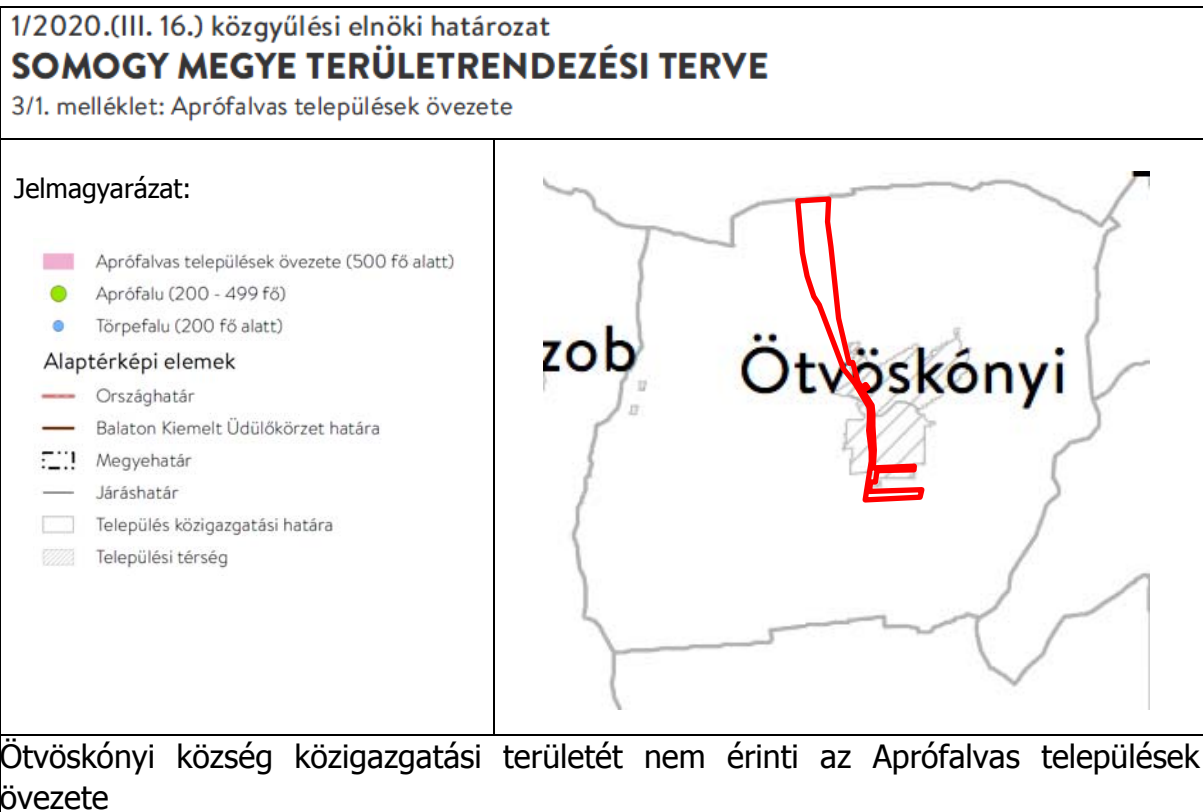
- 1 millió m³-t meghaladó térfogatú vízkár-elhárítási célú tározó (meglévő)
- Elsőrendű árvízvédelmi fővédvonal (meglévő)

Hulladékgazdálkodási létesítmények

- Térségi hulladékkezelő (meglévő)

Alaptérképi elemek

- Országhatár
- Balaton Kiemelt Üdülőkörzet határa
- Megyehatár
- Járáshatár
- Település közigazgatási határa
- Belterülethatár



5.1.4. A Somogy Megyei Közgyűlés Elnökének 6/2020. (III. 16.) önkormányzati rendelete Somogy Megye Területrendezési Tervéről

6/2020. (III. 16.) önkormányzati rendelet

SOMOGY MEGYE TERÜLETRENDEZÉSI TERVE

3/1. melléklet: Ökológiai hálózat magterületének övezete, az ökológiai hálózat ökológiai folyosójának övezete és az ökológiai hálózat pufferterületének övezete

Jelmagyarázat:

- Ökológiai hálózat magterületének övezete
- Ökológiai hálózat ökológiai folyosójának övezete
- Ökológiai hálózat pufferterületének övezete

Alaptérképi elemek

- Országhatár
- Balaton Kiemelt Üdülőkörzet határa
- Megyehatár
- Járáshatár
- Település közigazgatási határa
- Települési térség



Az Ökológiai hálózat magterületének övezete és az Ökológiai hálózat ökológiai folyosójának övezete érinti, az Ökológiai hálózat pufferterületének övezete nem érinti Ötvöskónyi község közigazgatási területét.

6/2020. (III. 16.) önkormányzati rendelet

SOMOGY MEGYE TERÜLETRENDEZÉSI TERVE

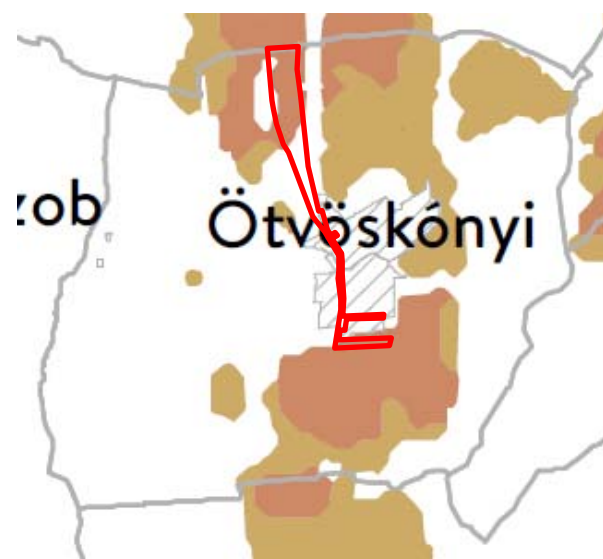
3/2. melléklet: Kiváló termőhelyi adottságú szántók övezete és a jó termőhelyi adottságú szántók övezete

Jelmagyarázat:

- Kiváló termőhelyi adottságú szántóterület övezete
- Jó termőhelyi adottságú szántóterület övezete

Alaptérképi elemek

- Országhatár
- Balaton Kiemelt Üdülőkörzet határa
- Megyehatár
- Járáshatár
- Település közigazgatási határa
- Települési térség



A Kiváló termőhelyi adottságú szántók övezete és a Jó termőhelyi adottságú szántók övezete is érinti Ötvöskónyi község közigazgatási területét.

6/2020. (III. 16.) önkormányzati rendelet

SOMOGY MEGYE TERÜLETRENDEZÉSI TERVE

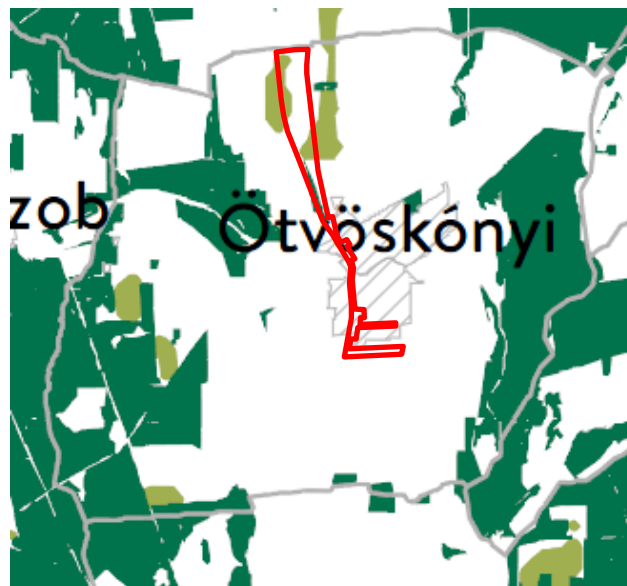
3/3. melléklet: Erdők övezete és az erdőtelepítésre javasolt terület övezete

Jelmagyarázat:

- Erdők övezete
- Erdőtelepítésre javasolt terület övezete

Alaptérképi elemek

- Országhatár
- Balaton Kiemelt Üdülőkörzet határa
- Megyehatár
- Járáshatár
- Település közigazgatási határa
- Települési térség



Az Erdők övezete és az Erdőtelepítésre javasolt terület övezete is érinti Ötvöskónyi község közigazgatási területét.

6/2020. (III. 16.) önkormányzati rendelet

SOMOGY MEGYE TERÜLETRENDEZÉSI TERVE

3/4. melléklet: Tájképvédelmi terület övezete

Jelmagyarázat:

- Tájképvédelmi terület övezete

Alaptérképi elemek

- Országhatár
- Balaton Kiemelt Üdülőkörzet határa
- Megyehatár
- Járáshatár
- Település közigazgatási határa
- Települési térség



A Tájképvédelmi terület övezete érinti Ötvöskónyi község közigazgatási területét.

6/2020. (III. 16.) önkormányzati rendelet

SOMOGY MEGYE TERÜLETRENDEZÉSI TERVE

3/5. melléklet: Világörökségi és világörökségi várományos terület övezete által érintett települések

Jelmagyarázat:

- Világörökségi várományos terület övezete által érintett települések
- Alaptérképi elemek**
- Országhatár
- Balaton Kiemelt Üdülőkörzet határa
- Megyehatár
- Járáshatár
- Település közigazgatási határa
- Települési térség



Ötvöskónyi község nem tartozik a Világörökségi és világörökségi várományos terület övezete által érintett települések közé.

6/2020. (III. 16.) önkormányzati rendelet

SOMOGY MEGYE TERÜLETRENDEZÉSI TERVE

3/6. melléklet: Vízminőség-védelmi terület övezete

Jelmagyarázat:

- Vízminőség-védelmi terület övezete
- Alaptérképi elemek**
- Országhatár
- Balaton Kiemelt Üdülőkörzet határa
- Megyehatár
- Járáshatár
- Település közigazgatási határa
- Települési térség



Ötvöskónyi község közigazgatási területét nem érinti a Vízminőség-védelmi terület övezete.

6/2020. (III. 16.) önkormányzati rendelet

SOMOGY MEGYE TERÜLETRENDEZÉSI TERVE

3/7. melléklet: Nagyvízi meder övezete

Jelmagyarázat:

- Nagyvízi meder övezete
- Alaptérképi elemek
- Országhatár
- Balaton Kiemelt Üdülőkörzet határa
- Megyehatár
- Járáshatár
- Település közigazgatási határa
- Települési térség



A Nagyvízi meder övezet nem érinti Ötvöskónyi község közigazgatási területét.

6/2020. (III. 16.) önkormányzati rendelet

SOMOGY MEGYE TERÜLETRENDEZÉSI TERVE

3/8. melléklet: Honvédelmi és katonai célú terület övezete által érintett települések

Jelmagyarázat:

- Honvédelmi és katonai célú terület övezete által érintett települések
- Alaptérképi elemek
- Országhatár
- Balaton Kiemelt Üdülőkörzet határa
- Megyehatár
- Járáshatár
- Település közigazgatási határa
- Települési térség



Ötvöskónyi község nem tartozik a Honvédelmi és katonai célú terület övezete által érintett települések közé.

6/2020. (III. 16.) önkormányzati rendelet

SOMOGY MEGYE TERÜLETRENDEZÉSI TERVE

3/9. melléklet: Ásványi nyersanyagvagyon övezete által érintett települések



Ötvöskónyi község településrendezési eszközeinek módosítása kapcsán a Bányafelügyeletre 2022. december 09-én E-TÉR-en beérkezett megkeresésében kezdeményezés történt azon bányafelügyeleti vélemény megadására, amely a változtatási szándékok és azoknak céljai ismeretében értékeli, hogy a hatályos településrendezési eszközök módosításához kapcsolódva szükséges-e összeállítani földtani és ásványvagyon védelmi szempontokat is érvényesítő környezeti vizsgálatot. A módosítások célja, hogy a 68. sz. főút burkolat-felújításából adódó módosításokat és az úttal párhuzamos kerékpárút kiépítését Ötvöskónyi község településrendezési tervébe beépítsék.

A napjainkig megvalósult és részletező ásványi nyersanyag kutatások a módosítási szándékkal érintetté vált földrészletekre nem terjedtek ki, így a jelenlegi üledékföldtani ismeretek alapján előírányzott változtatási szándékok gazdaságföldtani érdekekkel nem lehetnek ellentétesek. A változást szándékkal érintett ingatlanok nem szerepelnek a korábban megmutatkozott és felvételezett gravitációs tömegmozgásokat, valamint földtani veszélyforrásokat összegző aktuális kataszterekben, valamint az Országos Felszínmozgásos Kataszterben. A Bányafelügyelet részéről megállapítást nyert, hogy a településrendezési eszközök tervezett módosításával gazdaságföldtani érdekek nem sérülnek, földtani veszélyforrások nem aktivizálódhatnak, így nincs szükség olyan környezeti vizsgálatra, amelyben földtan és ásványvagyon védelmet szolgáló külön vagy egyedi előírások is szerepelnek.

Részlet a Szabályozóptt Tevékenységek Felügyeleti Hatósága Bányászati és Gázipari Főosztály Pécsi Bányafelügyeleti Osztály SZTFH-BANASZ/737-2/2023 iktatószámú véleményéből

6/2020. (III. 16.) önkormányzati rendelet

SOMOGY MEGYE TERÜLETRENDEZÉSI TERVE

3/10. melléklet: Rendszeresen belvízjárta terület övezete

Jelmagyarázat:

 Rendszeresen belvízjárta terület övezete

Alaptérképi elemek

 Országhatár

 Balaton Kiemelt Üdülőkörzet határa

 Megyehatár

 Járáshatár

 Település közigazgatási határa

 Települési térség



Ötvöskónyi község közigazgatási területét nem érinti a Rendszeresen belvízjárta terület övezete.

6/2020. (III. 16.) önkormányzati rendelet

SOMOGY MEGYE TERÜLETRENDEZÉSI TERVE

3/11. melléklet: Földtani veszélyforrás terület övezete által érintett települések

Jelmagyarázat:

 Földtani veszélyforrás terület övezete által érintett települések


Alaptérképi elemek

 Országhatár

 Balaton Kiemelt Üdülőkörzet határa

 Megyehatár

 Járáshatár

 Település közigazgatási határa

 Települési térség



Ötvöskónyi község nem tartozik a Földtani veszélyforrás terület övezete által érintett települések közé.

6/2020. (III. 16.) önkormányzati rendelet

SOMOGY MEGYE TERÜLTRENDÉZÉSI TERVE

3/12. melléklet: Naperómű létesítés céljából korlátozottan igénybe vehető terület övezete

Jelmagyarázat:

 Naperómű létesítés céljából korlátozottan igénybe vehető terület övezete

Alaptérképi elemek

 Országhatár

 Balaton Kiemelt Üdülőkörzet határa

 Megyehatár

 Járáshatár

 Település közigazgatási határa

 Települési térség



Ötvöskónyi község közigazgatási területét érinti a Naperómű létesítés céljából korlátozottan igénybevehető terület övezete.

8. Naperómű létesítés céljából korlátozottan igénybe vehető terület övezete

8. § (1) Az övezet területén háztartási méretű kiseróművek kivételével naperómű nem létesíthető.

A tervezési területre nem tervezett sem naperómű, sem háztartási méretű kiserómű sem.

2) Az övezet területén elhelyezkedő épület saját energiaellátására szolgáló napelem elsődlegesen tetőn telepíthető.

A továbbtervezés során figyelembe veendő előírás.

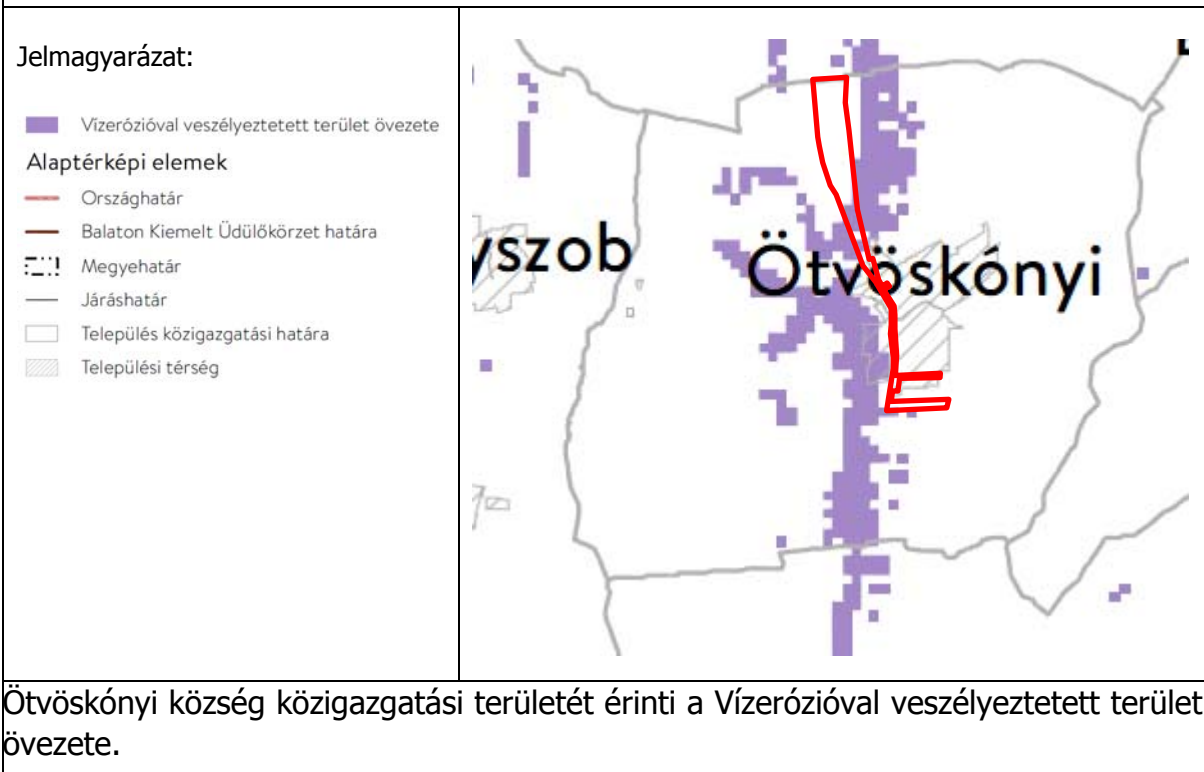
(3) Az övezetet a településrendezési eszközben a fogalom-meghatározásban felsorolt övezetek - ökológiai hálózat magterület övezete, ökológiai folyosó övezete, kiváló termőhelyi adottságú szántó övezete, erdők övezete (meglévő, Országos Erdőállomány Adattári Erdő), világörökségi és világörökségi várományos területek tényleges területe, nagyvízi meder terület övezete - figyelembevételével kell lehatárolni.

A tervezési területet nem érintik a felsorolt övezetek.

6/2020. (III. 16.) önkormányzati rendelet

SOMOGY MEGYE TERÜLETRENDEZÉSI TERVE

3/13. melléklet: Vízérőzióval veszélyeztetett terület övezete



9. Vízérőzióval veszélyeztetett terület övezete

9. § (1) Az övezetbe tartozó települések veszélyeztetett területein olyan területfelhasználást kell előírni a településrendezési eszközben, amely a vízérőzió mértékét csökkenti.

A tervezési területen a meglévő területfelhasználás alapvetően megmarad, közúti közlekedési területek kijelölésére kerül sor.

(2) A vízérőzióval érintett területeken lévő erdőket erdőterület területfelhasználási egységbe kell sorolni a településrendezési eszközben.

A tervezési területen nem található erdőterület.

5.2. Közlekedés

5.2.1. Alapvető paraméterek, osztályba sorolás, tervezési sebesség

A tervezett létesítmények geometriai jellemzőit, tervezési sebességét az e-ÚT 03.01.11 Közutak tervezése Útügyi Műszaki Előírás határozta meg, mely alapján az autóútra vonatkozóan az alábbi paraméterek alkalmazandók:

Tervezési paraméterek 68 - Barcs-Böhönye-Balatonszentgyörgy másodrendű főút (meglévő):

- Útkategória: K.IV. tervezési osztály
- Tervezési sebesség: általános esetben 90 km/h
- Környezeti körülmény: A
- Forgalmi sávok száma: általános esetben 2x1 sáv
- Forgalmi sáv szélessége: 3,5 m,
- Burkolat szélessége: 7,5 m,
- Padka szélessége: 2,5 m,
- Korona szélesség: 12 m

	Min. érték
<i>Tervezési sebesség: 90 km/h</i>	
Legkisebb vízszintes körívsugár, R [m]	340
Legkisebb átmeneti ív paraméter, p [m]	165
Legnagyobb emelkedés, e [%]	6
Legkisebb domború ív, Rd [m]	5500
Legkisebb homorú ív, Rh [m]	3000

1. táblázat

Tervezési paraméterek alkalmazható szélső értékei 68 sz. főút

5.2.2. Helyszínrajzi és hossz-szelvényi vonalvezetés

A nyomvonal Nagyatád elkerülő szakasz északi körforgalmú csomópontjától az Ötvöskónyi temetőig húzódik. A vízszintes vonalvezetés megfelel az 90 km/h megengedett sebesség szerinti szabványoknak, az út a tervezési szakasz kezdetén egyenesben indul, majd ezt a ~40+340-40+630 km sz. közt mintegy ~4000m sugarú, ~4° középponti szögű jobb ívvel halad tovább. Ezt követően a további teljes szakaszon egyenesben halad a tervezési szakasz végéig. Az út a teljes tárgyi

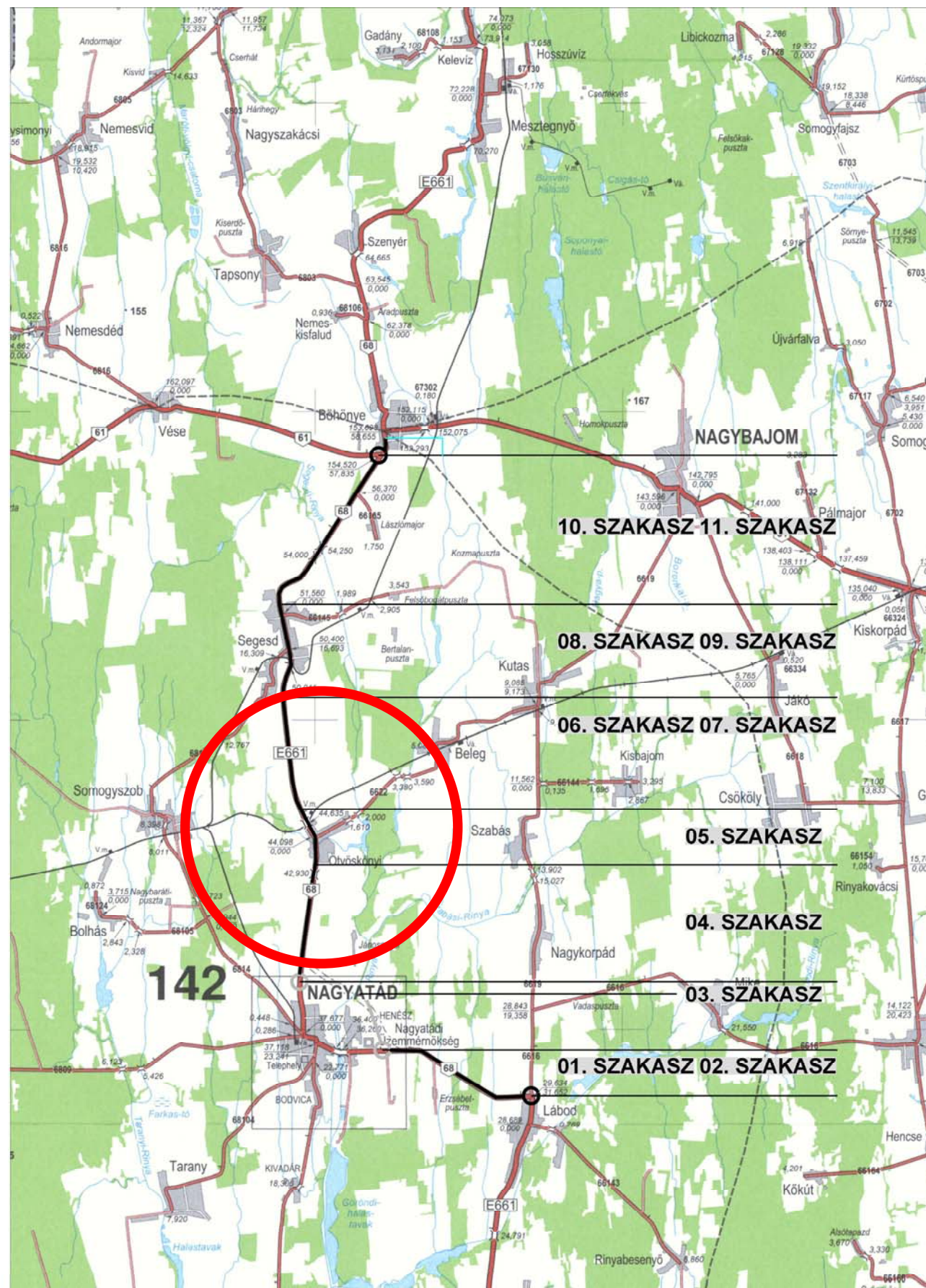
szakaszon a jelenlegi nyomvonalán halad, korrekcióra nincs szükség.

A hossz szelvényi kialakítás tekintetében a nyomvonal közel vízszintes, legnagyobb emelkedő 1.2% körüli. A beavatkozás során magassági korrekció nem kerül kialakításra. A pályaszint emelkedés az erősítő rétegeknek vastagságának megfelelő mértékű. Az út terepszinten, végig kismagasságú ~1m körüli töltésben halad.

5.2.3. Keresztmetszeti kialakítás

A jelenlegi keresztmetszeti kialakítást a geodéziai mérések alapján jellemzően 7.50 m széles burkolattal és változó szélességű padka jellemzi. A padka a szelvényezés szerinti bal oldalon szélesebb, jellemzően 2,5-3 m, míg a jobb oldalon keskenyebb 1 m körüli.

A tervezési szakaszon 12 m széles koronát alakítunk ki 7,5 m széles burkolattal, 2.50 m széles padkával várható forgalmi viszonyokhoz igazodóan. Az oldalesés egyenesben kétoldali 2,5%. A tervezett padka oldalesése min. 5 %, figyelembe véve a relatív törésre vonatkozó 8,5 % maximális értéket is. A burkolat szélességek a 7.50 m-től számottevően (30 – 50 cm) csak rövidebb szakaszokon térnek el. Ezekon a szakaszokon illetve ahol a burkolatszélek töredezettsége indokolja a burkolat visszabontásával és szélesítéssel kell kialakítani a szabványos szélességet. A beavatkozások határszelvényeit a részletes helyszínrajzokon jelöltük.



TERVEZÉSI SZAKASZOK

01. SZAKASZ

68 sz. főút burkolat felújítás Lábod - Nagyatád szakasz 30+250-35 + 545.60 km sz. között (Lábod burkolatfelújítási projekt kezdete - Nagyatád elkerülő 68 - 681 sz. főutak csomópontja)

02. SZAKASZ

Párhuzamos kerékpárút építése
68 sz. főút Lábod - Nagyatád szakasz 30+250-35 + 545.60 km sz. között

03. SZAKASZ

Nagyatádi Rinya patak hid rekonstrukció (68 sz. főút 37+884 km sz., pontszerű beavatkozás)

04. SZAKASZ

68 sz. főút burkolat felújítás Nagyatád - Ötvöskónyi szakasz 39+976.9 - 43+416.65 km sz. között (Nagyatád északi körforgalmú csp. - Ötvöskónyi temető)

05. SZAKASZ

68 sz. főút burkolat felújítás és párhuzamos kerékpárút építés
Ötvöskónyi belterület 43+592.25 - 44+885.69 km sz. között (Ötvöskónyi temető - 68338 j. út)

06. SZAKASZ

68 sz. főút burkolatfelújítás Ötvöskónyi - Segesd szakasz 44+885.69 - 49+281.90 km sz. között (68338 j. út - Segesd, Vörösmarty u.)

07. SZAKASZ

Párhuzamos kerékpárút építés
68 sz. főút Ötvöskónyi - Segesd szakasz 44+885.69 - 49+281.90 km sz. között (68338 j. út - Segesd, Vörösmarty u.)

08. SZAKASZ

68 sz. főút burkolat felújítás Segesd belterület 49+281.90 - 51+848.74 km sz. között (Segesd, Vörösmarty u.- Segesd)

09. SZAKASZ

Párhuzamos kerékpárút építés
Segesd belterület 49+281.90 - 51+848.74 km sz. között (Segesd, Vörösmarty u.- Segesd)

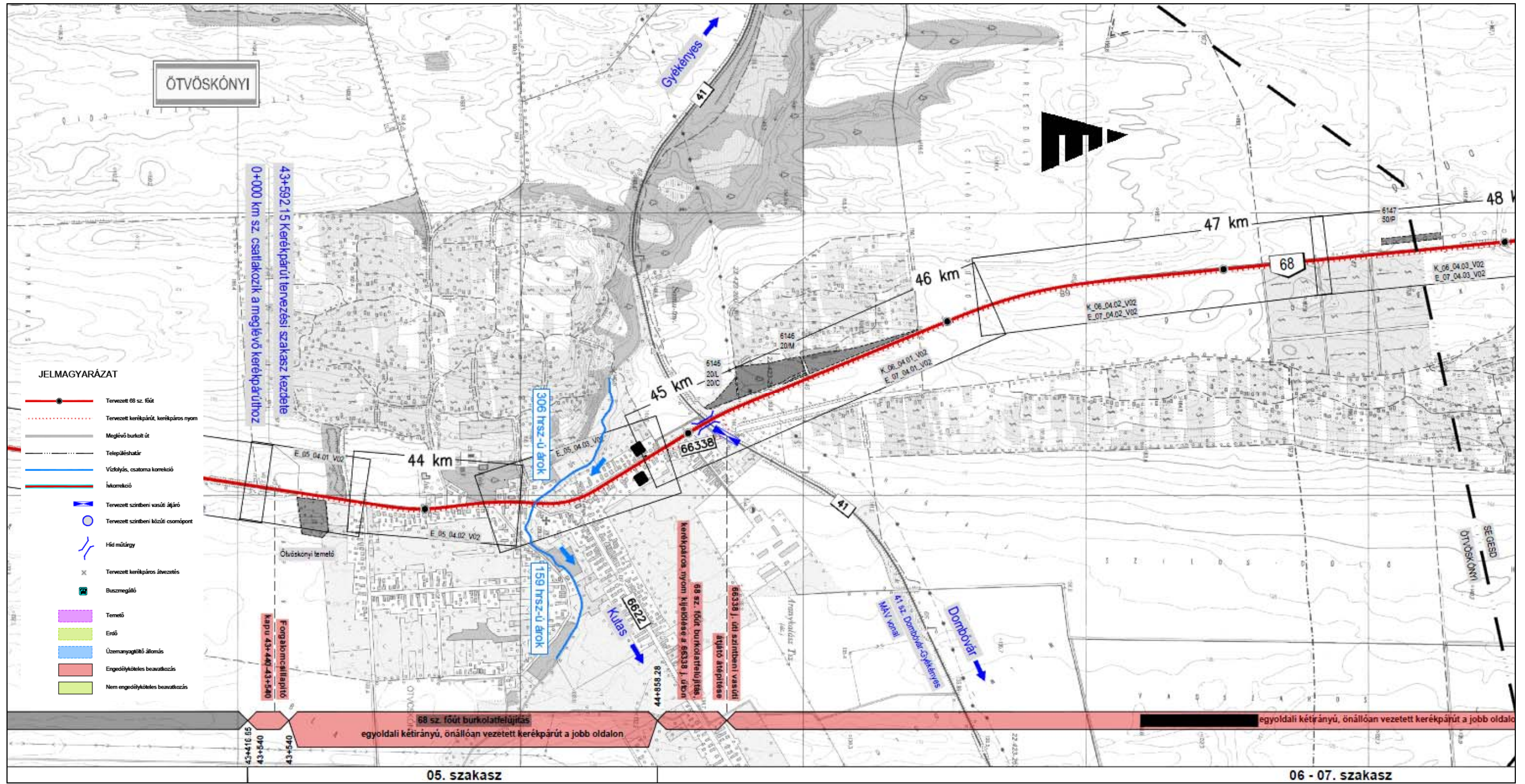
10. SZAKASZ

68 sz. főút Segesd belterület 51+848.74 - 58+316.44 km sz. között (Segesd észak - Böhönye dél, 68-61 sz. főutak új csomópontja, burkolat felújítási projekt vége)

11. SZAKASZ

Párhuzamos kerékpárút építése
68 sz. főút Segesd belterület 51+848.74 - 61 sz. főút 153+826 km sz. között (Segesd észak - Böhönye dél, 68-61 sz. főutak új csomópontja)

Áttekintő térkép



Átnézeti helyszínrajz

05. szakasz 68 sz. főút burkolat felújítás és kerékpárút tervezés Ötvöskónyi 43+416.65 – 44+858.28 km sz. között

A nyomvonalszakasz teljes egészében Ötvöskónyi településen halad. A szakasz Ötvöskónyi külterületi részén kezdődik, mely a tervezett településkaput követően a teljes szakaszon belterületen folytatódik. A vízszintes vonalvezetés megfelel a külterületi 90 km/h illetve a belterületi 60 km/h tervezési sebességnek. Az út a tervezési szakasz kezdetén egyenessel indul, majd a ~43+868 km szelvénytől ~700 m sugarú bal ívvel halad tovább mintegy 195 m hosszon. Ezt követően ismét egyenesben halad tovább ~117 m hosszon, melyet egy ~1000 m sugarú jobbos ív majd egy ~350 m sugarú balos ív követ a ~ 44+615 km szelvényig. A tervezési szakasz a balos ívet követően egyenesben halad a tervezési szakasz végéig. A tervezési szakaszon a tervezési projekt részeként önálló kerékpárút is tervezett. A beépítés mértéke miatt a 44+265 -44+420 km szelvények között az útpálya fél méterrel balra tolódik annak érdekében, hogy a tervezett kerékpárút elhelyezhető legyen.

06. szakasz a 44+885.69 -49+281.90 km sz

Vízszintes nyomvonalvezetés

A nyomvonal Ötvöskónyi települést elhagyva kezdődik. A szakasz vége a Segesd, Szőlőhegy útelválásáig tart. A vízszintes vonalvezetés megfelel az 90 km/h megengedett sebesség szerinti szabványoknak. Az út a tervezési szakasz kezdetén egyenesben indul, majd ezt a ~45+050 - 45+250 km sz. közt mintegy ~1300 m sugarú, ~9° középponti szögű jobb ívvel halad tovább, miközben keresztezünk egy vasutat felüljáróval. Ezt követően ismét egyenesen haladunk tovább egészen a ~46+100 km sz.-ig. Az egyenes szakaszt egy újabb jobb ív követ, ami ~1600 m sugarú és ~15° középponti szögű. A további teljes szakaszon egyenesben halad a tervezési szakasz végéig. Az út a teljes tárgyi szakaszon a jelenlegi nyomvonalán halad, korrekcióra nincs szükség.

Magassági vonalvezetés

A hossz szelvényi kialakítás tekintetében a nyomvonal emelkedik és lejt is. A legnagyobb emelkedő a tervezési szakaszon 5.3% körüli, a legnagyobb lejtés pedig 1.8% körüli. A beavatkozás során magassági korrekció nem kerül kialakításra. A pályaszint emelkedés az erősítő rétegeknek vastagságának megfelelő mértékű.

Keresztmetszeti kialakítás

A jelenlegi keresztmetszeti kialakítást a geodéziai mérések alapján jellemzően külterületen 7.50 m széles burkolat és kétoldali 2.25 m padka jellemzi a várható forgalmi viszonyokhoz igazodóan. A tervezési szakasz elején ~ 50 méter hosszon belterületi szakasz található. A tervezett belterületi szakaszon 9.00 m széles koronát alakítunk ki 7.00 m széles burkolattal, 1.00 m széles padkával várható itt is a várható forgalmi viszonyokhoz igazodóan. Az oldalesés egyenesben kétoldali 2.5%. A tervezett padka oldalesése min. 5 %, figyelembe véve a relatív törésre vonatkozó 8.5 % maximális értéket is. A burkolat szélességek a 7.50 m-től számottevően a

tervezési szakaszon található buszöbölnél tér el. A szakaszon 1 buszöböl található, amely a jelenlegi helyétől 10 méterrel déli irányba kerül kialakításra 15.00 m hosszú 1.50 m széles peronokkal. A tervezett kerékpárút átvezetés miatt került 10 méterrel arrébb a jelenlegi buszöböl.

07. szakasz Ötvöskónyi - Segesd közötti kerékpárút 1+285,73 – 5+781,51 km sz. között

A szakasz kezdete Ötvöskónyi belterületén, a kerékpárút 1+285,73 km szelvényében található. Innen elválasztás nélküli gyalog-és kerékpárútként halad egy rövid szakaszon 1+320,08 km szelvényig, majd csatlakozik a Fő út burkolatához.

A tervezési szakaszon 1+547,86 km szelvényben a nyomvonal keresztezi a 41. sz. MÁV vasúti vonalat. A keresztezés környezetében 1+510 km szelvénytől 1+614,50 km szelvényig burkolattal látjuk el a meglévő útszakaszt.

A nyomvonal innen kerékpáros nyomként került kijelölésre 1+617,65 km szelvényig, ahonnan már önálló kerékpárútként halad a 68. sz. főút jobb oldali árka mellé kanyarodva Ötvöskónyi, majd Segesd külterületén egészen 4+914,58 km szelvényig, ahol egy meglévő földutat keresztez. 4+918,27 km szelvénytől Segesd belterületén egy meglévő murvás út kap szilárd burkolatot 5+748,09 km szelvényig. Ezen a vegyes használatú úton halad a nyomvonal kerékpáros nyomként kijelölve. 5+749,70 km szelvénytől önálló kerékpárútként halad a nyomvonal, mely keresztezi a 68. sz főutat és a keresztezés után csatlakozik a meglévő utca burkolatához 5+781,51 km szelvényben.

Keresztmetszeti kialakítás

A tervezett keresztmetszet: 2,55 m burkolatszélesség, két oldalon 0,5 m padka. A burkolat oldalesése egy oldali, 2,5 %.

Az elválasztás nélküli gyalog-és kerékpárút keresztmetszete 2,75 m burkolatszélesség, két oldalon 0,5 m padka. A burkolat oldalesése egy oldali, 2,5 %.

A vegyes forgalmú útszakasz (Ötvöskónyi területén, a 41. sz. vasútvonal keresztezése környezetében) keresztmetszete 6,0 m burkolatszélesség, két oldalon 1,0 m padka. A burkolat oldalesése egy oldali, 2,5 %.

A vegyes forgalmú útszakasz (Segesd területén) keresztmetszete 4,0 m burkolatszélesség, két oldalon 0,5 m padka. A burkolat oldalesése egy oldali, 2,5 %.

A tervezett beavatkozás település Ötvöskónyi bel,- és külterületi részét is érinti, de a beavatkozás érdemi változást a település szerkezetében nem okoz.

A hatályos rendezési terv tartalmazza a tervezés alatt álló közlekedési folyosókat.

A tervezéssel érintett területen ismert, bejegyzett környezeti érték nem található. A tervezett nyomvonalak az útterületeken kívül művelt területeket érintenek.

A külterületi szakaszokon lévő földútcsatlakozások nagyrészt burkolt szakasszal csatlakoznak. A belterületi szakaszok útcsatlakozásai is többségükben burkoltak, esetenként viszont földutak.

5.3. Örökségvédelem

ELŐZETES RÉGÉSZETI DOKUMENTÁCIÓ
ELŐKÉSZÍTŐ MUNKARÉSZ
Adatgyűjtés és régészeti terepbejárás alapján
(ERD-I.)

**„68 sz. főút 11,5 t burkolat megerősítés
és párhuzamos kerékpárút építése”**

című projekthez

A

TURA-Terv Mérnökiroda Kft.

megrendelésére

készítette:

A

MAGYAR NEMZETI MÚZEUM



2022

1. AZ ELŐZETES RÉGÉSZETI DOKUMENTÁCIÓ TÁRGYA, ELKÉSZÍTÉSÉNEK CÉLJA, KÉSZÍTŐI

1.1. Az Előzetes régészeti dokumentáció (ERD) tárgya: 68 sz. főút 11,5 t burkolat megerősítés és párhuzamos kerékpárút építése.

1.2. A tervezett változtatás helyszíne: Somogy megye, Lábod, Nagyatád, Ötvöskónyi, Segesd és Böhönye bel- és külterülete.

1.3. Az ERD megrendelője: TURA-Terv Mérnökiroda Kft.

1.4. Az ERD megrendelésének célja: Építésügyi engedélyezési eljárás.

1.5. Készítette: a Várkapitányság Integrált Területfejlesztési Központ Nonprofit Zrt.

1.6. Az ERD elkészítése során a kulturális örökség védelméről szóló 2001. évi LXIV. törvény (továbbiakban: Kötv.) és a Kormány, a kulturális örökség védelmével kapcsolatos szabályokról szóló 68/2018. (IV. 9.) Kormányrendeletének (továbbiakban: Korm. R.) előírásait alkalmaztuk.

1.7. A Kötv. 23/C. § (5) bekezdésének megfelelően az ERD-t próbafeltárás alkalmazásával kell elkészíteni. Mivel az ERD megrendelésekor a próbafeltárást nem lehetett elvégezni, az ERD – a Korm. R. 39. § (1) bekezdése alapján – több munkafázisban készül. A Korm. R. 40. § (8) bekezdése szerint, amennyiben az első hatósági eljárás megindításakor a próbafeltárást akadályozó körülmény még nem hárult el, az ERD addig elkészült munkafázisait kell csatolni a kérelemhez. A feltárási projekttervvel záródó ERD, az akadályozó körülmények megszűnése után (vö.: Korm. R. 39. § (2) bekezdés) elvégzett próbafeltárás eredményei alapján készíthető el, a következő munkafázisban.

1.8. A projekt a Nemzeti Infrastruktúra Fejlesztő Zrt. által kezelt beruházás.

2. RÉGÉSZETI ÉRTÉKVIZSGÁLAT, LELŐHELY-DIAGNOSZTIKAI VIZSGÁLATOK

2.1. Adattári, szakirodalmi, térképészeti adatgyűjtés

A tervezett beruházás helyszíne Somogy megyében, Lábod, Nagyatád, Ötvöskónyi, Segesd és Böhönye bel- és külterületén található, amelyek közül Nagyatád, Ötvöskónyi és Segesd a Nyugat-Belső-Somogy, míg Lábod a Kelet-Belső-Somogy, addig Böhönye a Marcali-hát nevű kistájon található.

Nyugat-Belső-Somogy a Zalaapáti-hát és a Marcali-hát között a Kis-Balatontól a Dráva völgyéig húzódó, futóhomokformákkal tagolt hordalékkúpsíkság. Szélessége 15-20 km, hossza 50-75 km. É-i részén, a vízvásztó környékén (Segesd vonalában) a felszín átlagos magassága 160-170 m, a hátaik tetőszintjeinek tszf-i magassága foltszerűen 180 m, míg a Dráva-völgy közeli D-i területeken 130-140 m körüli értékek a jellemzőek. A relatív relief a kistáj nagy részén, főleg a buckákkal sűrűbben tagolt (közepesen hullámos) felszíneken 12-29 m/km². A gyengén

hullámos futóhomok-térszíneken 6-11 m/km², míg a viszonylag foltokból álló, erősen hullámos futóhomok-területeken 30-40 m/km² között változik. A völgyssűrűség zömében 8 km/km². A völgyhálózat igen lapos, a kis vízfolyásokhoz képest aránytalanul széles, É-D irányú völgyekben alakult ki. A korábban a nagyobb ösfolyóktól kialakított völgyekben egységesen D-i irányú volt a lefolyás. Ma a kis patakok egyrészt É-ra a Kis-Balaton felé, másrészt D-i irányban a Drávába futnak le, s a két hálózat között völgyi vízvásztók alakultak ki. Az egész kistájra jellemző a tágas lapos mélyedések és a köztes, többnyire É-D-i irányban rendeződött buckasorok, lepelhomokkal fedett, teraszszerű formák rendszere. A lapos vápák helyenként vizenyősek, mocsári-láp jellegűek, míg a magasabb homokfelszínek szárazabb ökológiájú termőhelyek.

Kelet-Belső-Somogy a Nagyberek-Dráva-völgy, valamint a Marcali-hát és Nyugat-Külső-Somogy között elhelyezkedő hordalékkúpsíkság, mintegy 80 km hosszú és 16-20 km széles. Átlagos tszf-i magassága 150-170 m. A Nagyberekhez közeli É-i részei (Marcai-Öreglak vonalában) alacsonyabbak (130-140 m) míg Zselic szomszédságában a felszín 180-190 m-re emelkedik. A Dráva síkját kísérő, kb. 10 km széles sávban 120-140 m közé hanyatlik. Felszíne hasonló a nyugat-belső-somogyi hordalékkúpsíkságéhoz, a különbség inkább az egyéb ökológiai tényezőkben mutatkozik. Jellemzőek itt is a futóhomokformák: a hosszanti garmadabuckák, szélbarázdák, maradékgerincek, garmadák, széllyukak. A futóhomokfelszíneket É-, illetve D-felé fordult, viszonylag sűrű, de lapos völgyek tagolják. A relatív relief a terület legnagyobb részén 3-20 m/km² között változik, a K-i, illetve Ny-i peremsávokon viszont 20 m/km² fölé is emelkedik. A völgyssűrűség a vízvásztó környéki és a DNy-i szegély kivételével (<4 km/km²) 4-8 km/km².

A Marcali-hát Balatonkeresztúr-Balatonberény vonalától D-felé 50 km hosszúságban Nagyatádig húzódó dombvonulat. Szélessége 10 km körüli, de D-en ék alakban elkeskenyedik. A hát a nagy belső-somogyi hordalékkúpot osztja Ny-i és K-i részre. Magassága a tópart közelében 200 m körüli, majd D-felé fokozatosan lealacsonyodik. Elvégződésénél már alig magasodik a hordalékkúpsíkságok átlagosan 140 m tszf-i magasságú felszíne fölé. A relatív relief a hát É-i és középső részein 50-100 m/km². D-ebbre ez az érték 20-50 m-re csökken. A hát felszínét ÉNy-DK-i és erre merőleges irányú szerkezeti vonalak mentén a hordalékkúpok és a Balaton felől hátravágódott völgyek és völgyközi háta formaegyüttese jellemző. A dombhát peremlejtői és a völgyek oldalai zömükben közepes (5-15°) kisebb részben, főleg D-en gyenge (0-5°) hajlásúak, csak a Balatonra leszakadó É-i oldalakon alakultak ki meredekebb (15-30°) többnyire instabil, illetve mozgásveszélyes lejtőszakaszok. A völgyssűrűség általában 8-12 km/km², de a D-i, lealacsonyodott szakaszokon jóval kisebb: 4 km/km² körüli. A hát D-i és középső, vi-

szonylag magas tetőszintjeit mozaikosan kisebb erdőfoltok fedik. D-ebbre az alacsonyabb, lankásabb völgyközi háta és peremi lépcsős síkok mezőgazdasági hasznosításra alkalmas termőhelyek.

A közhiteles lelőhely-nyilvántartása, illetve a múzeumi adattári, szakirodalmi, térképészeti kutatások során – a tervezett beruházás által érintett területen és 250 méter széles övezetében – **9 db ismert (nyilvántartott) régészeti lelőhelyhez kapcsolódó adatot gyűjtöttünk.**

A vizsgált területet az átnézeti térképmellékleten ábrázoltuk, a térinformatikai állományok a digitális melléklet „Terinformatika” mappájában érhetők el.

2.2. Régészeti terepbejárás

A tervezési terület felszíni vizsgálatait 2022. június 16-án végeztük el. A nyomvonal jelentős részén az évszaknak megfelelő fedettség, növénytakaró miatt a nyomvonal nagy részét nem tudtuk vizsgálni. Viszont a Nagyatád-Lábod közötti szakasz közel felét tudtuk valamilyen formában bejárni. Az É-D-i irányú nyomvonalszakasz több területén is találtunk szórvány leletanyagot, melyek a középkorra, illetve a késő középkorra-újkorra keltezhetők. A terepbejárás során egy új régészeti lelőhelyet azonosítottunk – *Segesd–Kenderfői-dűlő (új lelőhely)* – melyet a középkorra datálhatunk.

A vizsgált területet, továbbá az azonosított régészeti lelőhelyeket az 1. számú (átnézeti) térképmellékleten ábrázoltuk.

2.3. Az értékvizsgálat eredményének összefoglalása

A régészeti értékvizsgálat során az alábbi régészeti lelőhelyeket azonosítottuk a vizsgált terület környezetében:

Név:	Nyilvántartási szám:	Információ forrás:	Lelőhely jellege:	Lelőhely kora:	Pozíciója:
Ötvöskónyi–Báthory várkastély*	20403*	helyszíni szemle	erődítés	középkor	a 250 m-es pufferzónában
		terepbejárás	várkastély		
		ásatás	kastély	késő középkor	
Ötvöskónyi–Máté sűrű	48290	adattári dokumentáció	temető	ismeretlen kor	a 250 m-es pufferzónában

Segesd–Baracsi-domb	48727	helyszíni szemle	falu	Árpád-kor	a 250 m-es pufferzónában	
		ásatás	mezőváros			középkor
			sánc			
			ház			
			templom			
		templom körüli temető				
Segesd–Rétföld	56947	terepbejárás	telep	késő középkor	érintett	
		ásatás	éremlelet	újkor		
Segesd–Felső-városi-földek	68983	terepbejárás	telep	Árpád-kor	érintett	
Segesd–Segesdi-Rinya mellék	68985	terepbejárás	telep	római kor	a 250 m-es pufferzónában	
Segesd–Szennyvíztelep	69001	terepbejárás	telep	őskor	a 250 m-es pufferzónában	
Nagyatád–Cigány-Markógödri-dűlő 1.	76369	terepbejárás	telep	újkőkorszak-középső neolitikum	érintett	
				újkőkorszak-késő neolitikum		
				kelta		
		őskor				
		római kor				
geofizikai mérés						
Nagyatád–Cigány-Markógödri-dűlő 2.	76371	terepbejárás	telep	késő középkor	érintett	
Segesd–Kenderfői-dűlő	új lelőhely	terepbejárás	telep	középkor	a 250 m-es pufferzónában	

*: Egyedileg védett régészeti lelőhely.

Az azonosított, illetve vizsgált régészeti lelőhelyek ismert kiterjedését az 1. számú (átnézeti) térképmelléleteken ábrázoltuk, a térinformatikai állományok a digitális melléklet „*Térinformatika*” mappájában érhetőek el.

3. KUTATÁSI TERV

3.1. A változtatási szándékok ismertetése

A tervezés, illetve a beruházás célja a 68. számú főút alkalmassá tétele a nagyobb tömegű tehergépjárművek korlátozás nélküli forgalmának elviselésére, valamint a tervezési szakaszon önálló kétirányú kerékpárút tervezése a helyszíni adottságok nyújtotta lehetőségek szerint.

A tervezés keretében az alábbi beavatkozások elvégzésére kerül sor:

- a burkolat teherbírásának, illetve élettartamának megfelelő növelése, valamint az útszakaszon lévő műtárgyak alkalmassá tétele a növekvő igénybevételre
- külterületen az adott tervezési osztályhoz tartozó tervezési sebességnek nem megfelelő helyszínrajzi- és hossz-szelvényi vonalvezetés korrekciója
- a közutak csatlakozásainál a forgalmilag szükséges helyeken szintbeni csomópontok kiépítése, átépítése
- a közlekedésbiztonság javítása érdekében az átkelési szakaszok bejáratainál forgalomcsillapító kapuk (szigetek) elhelyezése
- a meglévő buszmegálló öblök szabványosítása mind hosszirányú, mind szélességi értelemben, továbbá szükség szerint új öblök kialakítása
- önálló párhuzamos kerékpárút építése a teljes szakaszon
- szintbeni vasúti átjárók átépítése az érintett helyszíneken.

A 68. számú főút jelenlegi helyszínrajzi vonalvezetése az útkategóriára előírt tervezési sebességnek nem mindenhol megfelelő. A nem megfelelő ívekben emiatt ívkorrekciók szükségesek. Az ívkorrekció a 01. szakaszon 31+500 és 34+500 km sz. környezetében (2 db) illetve a 11. szakaszon az 52+900 km sz. környezetében (1 db) található. A belterületi szakaszokon a helyszínrajzi vonalvezetés megmarad. A meglévő pálya burkolatszélessége a jelen dokumentáció tárgyát képező szakaszokon megfelelő, szélesítésre nincs szükség. A projekt szakaszokon üzemelő buszmegálló öblök szabványosítása szükséges. A szakaszon található csomópontok közül a 6616 jelű út csomópontja Lábod belterületén, a 6622 jelű út csomópontja Segesd belterületén, illetve a 61-68 számú főutak csomópontja a tervezési szakasz végén átépítésre kerülnek. A teljes szakaszon meglévő útcsatlakozások és egyéb csomópontok jelenlegi formájukban kerülnek felújításra. Az út víztelenítését jelenleg talpárokrendszer vezeti el, melynek átépítése szükséges a befogadóba történő elvezetés biztosítása érdekében. A külterületi szakaszokon lévő földút-csatlakozások nagyrészt burkolt szakasszal csatlakoznak. A belterületi szakaszok útcsatlakozásai is többségükben burkoltak, esetenként viszont földutak.

3.2. Örökségvédelmi hatáselemzés és az ERD II. fázisában javasolt lelőhely-diagnosztikai vizsgálatok meghatározása

A tervezett nyomvonal többségében jelenleg mezőgazdaság által hasznosított területeken halad keresztül, és csak kisebb szakaszain érint belterületi telkeket.

A tervezett beruházási területen 4 db régészeti lelőhelyet azonosítottunk, további 1 db lelőhely található a beruházás 50 m-es, illetve további 5 db a nyomvonal 250 m-es pufferzónájában.

A régészeti lelőhelyek a Kötv. alapján általános védelem alatt állnak. A Kötv. 19. § (2) szerint a régészeti örökség elemei eredeti helyzetükből csak régészeti feltárás keretében mozdíthatók el.

A beruházás tervezése során feltétlenül figyelembe kell venni a szükséges régészeti feltárások idő- és költségigényét.

A régészeti értékvizsgálat során, a tervezett beruházás földmunkái által érintett területen nem azonosítottunk olyan helyben megtartandó örökségi elemeket, amelyeket a Korm. R. 21. § (3) bekezdés alapján a földmunkával el kell kerülni.

Mivel a tervezés jelenlegi fázisában még nem ismertek a műszaki paraméterek, valamint a földmunkák pontos szélessége és mélysége, így a további örökségvédelmi javaslatok a kivitelezési tervek ismeretében a későbbiek folyamán még változhatnak.

Az időszakos/tartós (erdő, gyümölcsös) fedettségéből adódóan a terepbejárást nem lehetett mindenhol elvégezni a nyomvonalon, így még számítani lehet további, eddig ismeretlen lelőhelyek előkerülésére, ahogy azt a (xy helyeken, vagy szelvényszámok környezetében gyűjtött) szórvány leletanyag is mutatja. A felszíni kutatás évszaktól adódó korlátozottsága miatt figyelembe kell venni, hogy az azonosított lelőhelyek feltehetően nagyobb kiterjedésűek, mint ahogy azt fel tudtuk mérni.

Ezek mellett jelentős kockázati tényezőt jelentenek a régészeti korú temetők, mivel ezeket felszíni vizsgálattal csak nehezen lehet azonosítani, viszont feltárásuk idő és költségigényes.

Ezek mellett geofizikai felméréssel és próbafeltárással az ismert régészeti lelőhelyeken kívüli, terepbejárással nem kutatható, de régészeti szempontból kedvező területeket is vizsgáljuk.

Jelen beruházás esetében a *geofizikai vizsgálatok, valamint a próbafeltárássra javasolt terület nagyságát a végleges műszaki adatok ismeretében lehet majd meghatározni.*

A mezőgazdasági művelésű területek geofizikai mérések elvégzésére legalkalmasabb a növényzet maximum 10 cm magasságú időszak, melynek során a felszín egyenletes simaságú. A mérések elvégzését egyértelműen kizárja a 25 cm-nél magasabb vegetáció, a zöldkár lehetősége és a mélyszántottság.

A Korm. R. 39. § (2) bekezdése alapján próbafeltárásokra csak az akadályozó körülmények elhárulását követően kerülhet sor, régészeti munkavégzésre alkalmas állapotú területen, amelynek szempontjait a Korm. R. 34. § (3) bekezdése határozza meg. A feltárások megkezdése előtt a beruházónak el kell végeztetni a területen a fakitermelést, bozót- és egyéb növényzet irtását, az építési, bontási, vagy egyéb hulladék eltávolítását, a lőszer- és tűzszerészeti vizsgálatot és mentesítést, illetve az erről szóló minőségbiztosítási jegyzőkönyvet a feltárást végző intézménynek átadnia. Biztosítani kell a feltárandó terület megközelíthetőségét, ki kell jelölnie a

közművezetékeket és köteles átadnia ezek leíró és térképes dokumentációját lehetőleg EOV-rendszerben készült állomány formájában.

A Korm. R. 36. § (2) bekezdés alapján a gépi és kézi földmunkát a régész irányítása mellett kell végezni, olyan *munkagép* (gumikerekes forgókotró, iszapoló vagy rézsűző kanállal) alkalmazásával, amely alkalmas a régészeti jelenségek jelentkezési szintjén a régészeti tükörfelület kialakítására.

A szükséges próbafeltárásokat a régészeti rétegsor aljáig kell elvégezni (Kötv. 21. § (2)).

3.3. A javasolt lelőhely-diagnosztikai vizsgálatok költségkalkulációja

Vizsgálat típusa:	Nettó egységár:	Terület/Hossz:	Kalkulált nettó költség*:
<i>Geofizikai kutatás (mágneses)</i>	40 Ft/m ²	nem ismert	nem kalkulálható
<i>Próbafeltárás</i>	2 520 Ft/m ² pozitív eredmény esetén; 1100 Ft/m ² negatív eredmény esetén	nem ismert	nem kalkulálható
<i>Feltárási projektterv összeállítása</i>	50 000 Ft	1 db	50 000 Ft
Összesen:			nem kalkulálható

*Kötv. 19. § (4) alapján, a Korm. R. 8. mellékletében meghatározott hatósági egységárak szerint

A Kötv. 23/F. § 8a) alapján az ár nem tartalmazza a próbafeltárások elvégzéséhez szükséges gépi földmunka költségét!

A végleges költségbecslést a kivitelezési adatok pontosítása, a beruházás végleges megtervezése után lehet elvégezni, a megbízói adatszolgáltatás alapján.

A Kötv. 23/F. (8) értelmében az Előzetes régészeti dokumentáció készítésének teljes költségei nem haladhatják meg a beruházás teljes bekerülési költségének 0,35%-át, kivéve, ha a Beruházó ennél magasabb összeg megfizetését vállalja.

Az előzetes régészeti dokumentáció készítésének költsége a terepen végzett régészeti szaktevékenység mellett tartalmazza a végleges leletbefogadás, de nem tartalmazza a próbafeltáráshoz szükséges gépi földmunka, továbbá a munka- és balesetvédelmi szabályok betartásához szükséges műszaki feltételek biztosításának költségét.

A Kötv. 23/F. § (4) bekezdés alapján a nagyberuházáshoz kapcsolódó régészeti feltárással összefüggő rendelkezések alkalmazásában – tekintet nélkül a nagyberuházás szakaszolására – a

beruházás teljes bekerülési költsége a számvitelről szóló 2000. évi C. törvény 47-51. §-ában meghatározott tételek tervezett összege.

A beruházó nyilatkozata alapján, jelen projekt esetében a beruházás bruttó bekerülési költségének 0,35 százaléka: 175 000 000 Ft

3.4. A javasolt vizsgálatok elvégzésére jogosult intézmény megnevezése

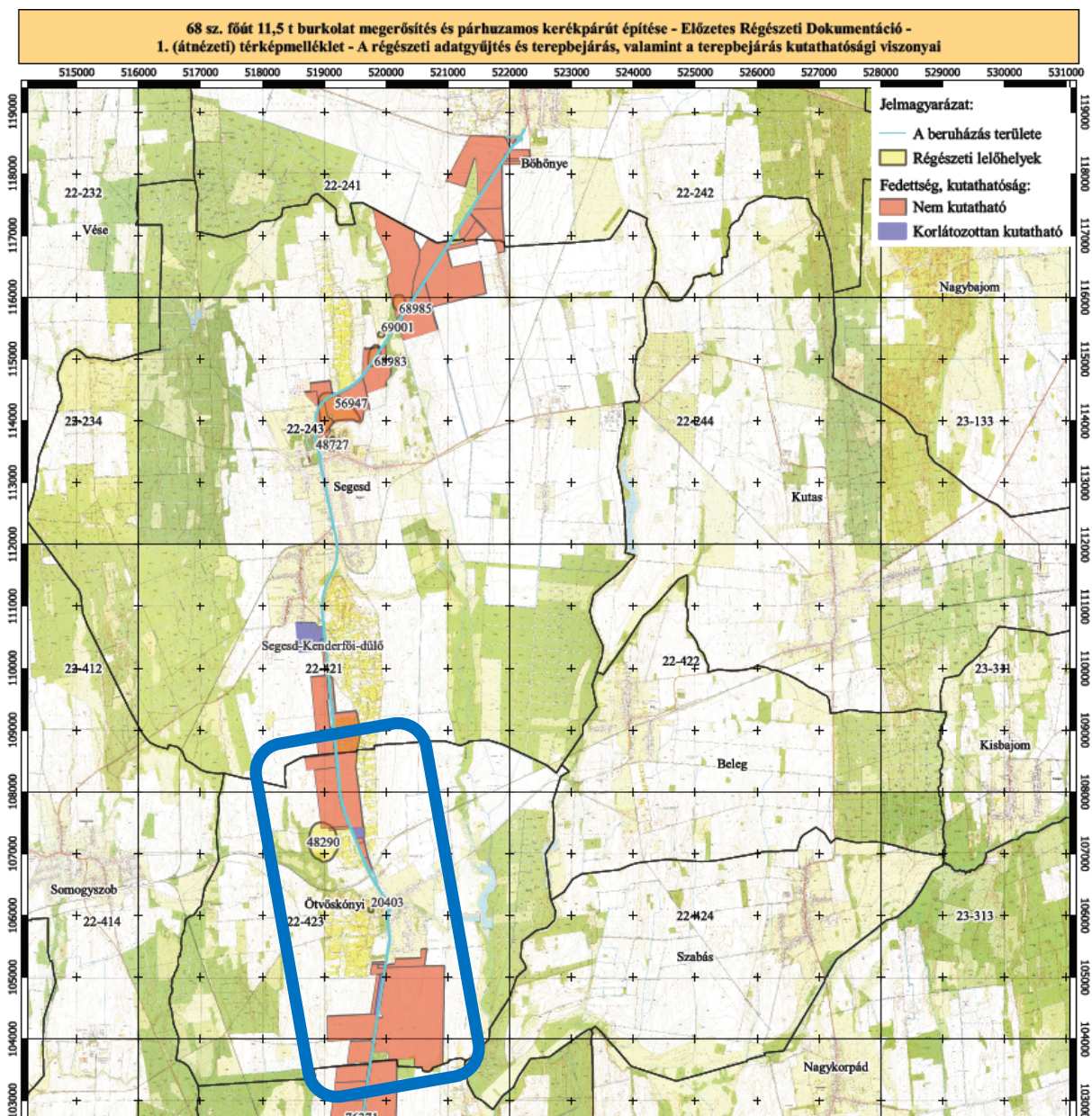
Az Előzetes régészeti dokumentációhoz kapcsolódó próbafeltárás és geofizikai kutatás elvégzésére, a *Kötv. 23/C. § (3) bekezdés és a Korm. R. 3. § (3) alapján a Magyar Nemzeti Múzeum (regeszetiprojektiroda@hnm.hu) jogosult.*

Budapest, 2022. július 15.



Békési Ádám
régész

Ötvöskőnyi Község településrendezési terveinek módosítása



6. JÓVÁHAGYANDÓ MUNKARÉSZEK

6.1. Településszerkezeti terv

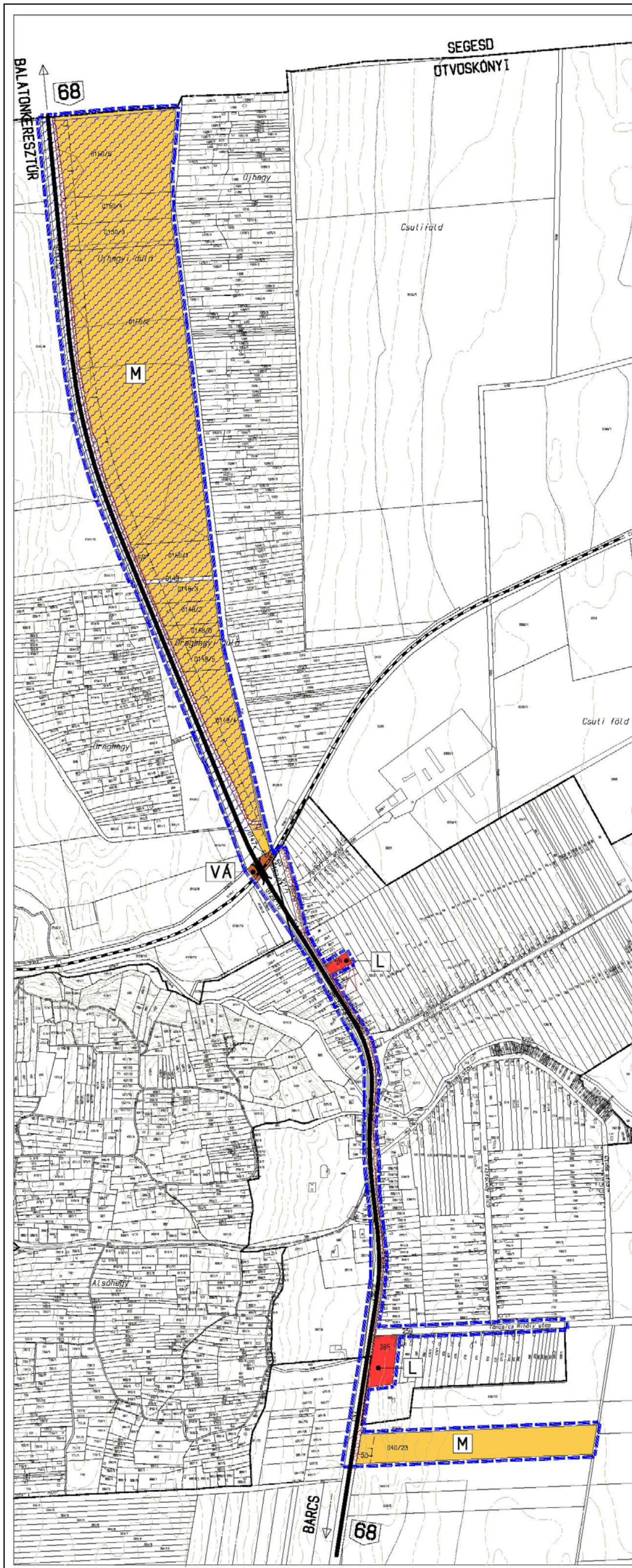
Határozat-tervezet

Ötvöskónyi Község Önkormányzatának Képviselő-testülete az épített környezet alakításáról és védelméről szóló 1997. LXXVIII. tv. 6. § (1) bekezdése és 9/B. § (2) bekezdés a) pontja alapján, valamint a Magyarország helyi önkormányzatairól szóló 2011. évi CLXXXIX. törvény 13. § (1) bekezdés 1. pontjában meghatározott feladatkörében eljárva az 38/2000. (VII. 28.) KT határozattal jóváhagyott Településszerkezeti tervét az 1-3. melléklet szerint az alábbiakban módosítja.

1. A határozat 1. mellékletében lehatárolt tervezési területen a módosított településszerkezeti tervet elfogadja és megállapítja, hogy a fedvényterven ábrázolt tervezési területre vonatkozóan a hatályos Településszerkezeti Terv a R-1/6.M-2023 rajzszámú melléklet szerint módosul;
2. A területfelhasználás-változások a 2. melléklet alapján kerülnek megállapításra;
3. A területi mérleg változása a 3. melléklet szerint kerül elfogadásra;
4. A területrendezési tervvel való összhang igazolása során Somogy Megye Területrendezési Tervéről szóló 6/2020. (III.16.) önkormányzati rendeletének Függelékében szereplő területnagyságokra vonatkozóan a mezőgazdasági térség területén 1,2287 ha (0,0682 %) mezőgazdasági terület csökkenését állapítja meg.
5. A településfejlesztési, településrendezési tevékenységek előkészítése során az 1. pontban megállapított Településszerkezeti Terv módosítás fedvényterven foglaltak jelen határozat elfogadását követő napon lépnek hatályba.

Határidő: azonnal

Felelős: polgármester



**ÖTVÖSKÖNYI KÖZSÉG
TELEPÜLÉSRENDEZÉSI ESZKOZEINEK
6. SZ. MÓDOSÍTÁSA**

**TELEPÜLÉSSZERKEZETI TERV MÓDOSÍTÁS
(FEDVÉNYTERV)
R - 1/6M-2023
M=1:10000
2023. JÚLIUS**

Otvöskőnyi Község Önkormányzat Képviselő-testülete
../2023.(... ..) önkormányzati határozatának
1. melléklete

JELMAGYARÁZAT

- Tervezési terület határa
- Igazgatási terület határa
- Belterületi határ
- BEÉPÍTÉSRE SZÁNT TERÜLETEK**
- L** Lakóterület
- BEÉPÍTÉSRE NEM SZÁNT TERÜLETEK**
- M** Általános mezőgazdasági terület
- VA** Vasúti közlekedési terület
- Közúti közlekedési terület
- Közlekedés**
- Országos főút
- Vasút nyomvonala
- Kerékpárút
- Közúti híd
- Egyéb**
- Védőtávolság határa
- Kiváló termőhelyi adottságú szántók övezete
- VINGIS termőhely határa/területe

A.D.U. Építész Iroda Kft.
ARCHITECTURAL DESIGN AND URBAN PLANNING
1111 Budapest, Kruspár u. 1/c. Tel: 06 1 209 73 30
Info@aduepitesz.hu

Felölés tervező: dr. Gajdos István TT1 01-0072
okl. építész mérnök
településtervező vezető tervező

Településtervezés: Cs. Kelemen Ágnes TT1 01-0760
okl. építész mérnök
településtervező vezető tervező

Zöldfelület,
környezetvédelem
tájrendezés: Vincze Attila TK/1 01-5088
okl. táj-és kertépítész mérnök
vezető tervező

Közlekedéstervezés: Balogh Imre Tk0 01-10032, 01-64912
okl. építőmérnök
vezető tervező

Készült az állami alapadatok felhasználásával.

../2023.(... ..) határozat 2. melléklete
Tervezett területfelhasználás-változások

Sor-szám	Meglévő terület-felhasználás	Tervezett terület-felhasználás	Érintett terület (hrsz)	Terület nagysága (ha)
1.1.	általános mezőgazdasági terület (M)	közúti közlekedési terület	0150/5	0,1623
1.2.	általános mezőgazdasági terület (M)	közúti közlekedési terület	0150/4	0,0647
1.3.	általános mezőgazdasági terület (M)	közúti közlekedési terület	0150/3	0,0453
1.4.	általános mezőgazdasági terület (M)	közúti közlekedési terület	0150/2	0,4955
1.5.	általános mezőgazdasági terület (M)	közúti közlekedési terület	0150/1	0,0503
1.6.	közúti közlekedési terület	közúti közlekedési terület	0149	0,0040
1.7.	általános mezőgazdasági terület (M)	közúti közlekedési terület	0148/3	0,0251
1.8.	általános mezőgazdasági terület (M)	közúti közlekedési terület	0148/2	0,0290
1.9.	általános mezőgazdasági terület (M)	közúti közlekedési terület	0148/6	0,0184
1.10.	általános mezőgazdasági terület (M)	közúti közlekedési terület	0148/5	0,0531
1.11.	általános mezőgazdasági terület (M)	közúti közlekedési terület	0148/4	0,2802
1.12.	általános mezőgazdasági terület (M)	közúti közlekedési terület (Köu)	040/23	0,0048
2.1.	lakóterület (L- falusias)	közúti közlekedési terület	285	0,0228
2.2.	közúti közlekedési terület	közúti közlekedési terület	259	0,0033
2.3.	lakóterület (L- falusias)	közúti közlekedési terület	253/4	0,0038
2.4.	lakóterület (L- falusias)	közúti közlekedési terület	253/3	0,0033
2.5.	lakóterület (L- falusias)	közúti közlekedési terület	253/2	0,0029
2.6.	lakóterület (L- falusias)	közúti közlekedési terület	253/1	0,0030
2.7.	lakóterület (L- falusias)	közúti közlekedési terület	252/3	0,0020
2.8.	lakóterület (L- falusias)	közúti közlekedési terület	252/2	0,0022
2.9.	lakóterület (L- falusias)	közúti közlekedési terület	252/1	0,0021

2.10.	lakóterület (L- falusias)	közúti közlekedési terület	246/3	0,0021
2.11.	lakóterület (L- falusias)	közúti közlekedési terület	246/2	0,0012
2.12.	lakóterület (L- falusias)	közúti közlekedési terület	30/10	0,0013
2.13.	lakóterület (L- falusias)	közúti közlekedési terület	30/5	0,0011
2.14.	lakóterület (L- falusias)	közúti közlekedési terület	30/8	0,0017
2.15.	lakóterület (L- falusias)	közúti közlekedési terület	30/7	0,0014
2.16.	lakóterület (L- falusias)	közúti közlekedési terület	30/3	0,0017
2.17.	lakóterület (L- falusias)	közúti közlekedési terület	28	0,0065

../2023.(... ..) határozat 3. melléklete

Területi mérleg változása

Terület-felhasználási egység	Területnagyság jelenleg (ha)	Területnagyság tervben javasolt (ha)	Változás (ha)
<i>Beépítésre szánt területek</i>	<i>0,0591</i>	<i>0,0000</i>	<i>-0,0591</i>
Lakóterület (L-falusias)	0,0591	0,0000	-0,0591
<i>Beépítésre nem szánt területek</i>	<i>1,2287</i>	<i>1,2878</i>	<i>+0,0591</i>
Általános mezőgazdasági terület (Má)	1,2287	0,0000	-1,2287
Közúti közlekedési terület (KÖu)	0,0000	1,2878	+1,2878

6.2. Helyi Építési Szabályzat

Ötvöskónyi Község Önkormányzat Képviselő-testületének .. /2023 (.....) önkormányzati rendelete

Ötvöskónyi Község Helyi Építési Szabályzatáról szóló 7/2000. (VII. 31.)
önkormányzati rendelet módosításáról

Ötvöskónyi Község Önkormányzatának Képviselő-testülete az épített környezet alakításáról és védelméről szóló 1997. évi LXXVIII. törvény (továbbiakban: Étv.) 6/A. § (3) bekezdésében és a 62.§ (6) bekezdés 6. pontjában kapott felhatalmazás alapján, az Alaptörvény 32. cikk (2) bekezdésében, a Magyarország helyi önkormányzatairól szóló 2011. évi CLXXXIX. törvény 13.§ (1) bekezdés 1. pontjában és az Étv. 13. § (1) bekezdésében meghatározott feladatkörében eljárva, a településtervek tartalmáról, elkészítésének és elfogadásának rendjéről, valamint egyes településrendezési sajátos jogintézményekről szóló 419/2021. (VII. 15.) Korm. rendelet 11. melléklete szerinti véleményezésre jogosult szervek véleményének kikérésével a következőket rendeli el:

1. §

(1) Ötvöskónyi Község helyi építési szabályzatáról szóló 7/2000. (VII. 31.) önkormányzati rendelet (a továbbiakban: Rendelet) mellékletét képező Belterület Szabályozási Terv módosítással érintett tervezési terület normatartalma helyébe e rendelet 1. mellékletének normatartalma lép.

(2) A Rendelet 2. mellékletét képező Külterület Szabályozási Terv SZK-M1 tervlapjának módosítással érintett tervezési területe normatartalma helyébe e rendelet 2. mellékletének normatartalma lép.

2. §

Ez a rendelet a kihirdetést követő napon lép hatályba.

kmf.

.....
polgármester

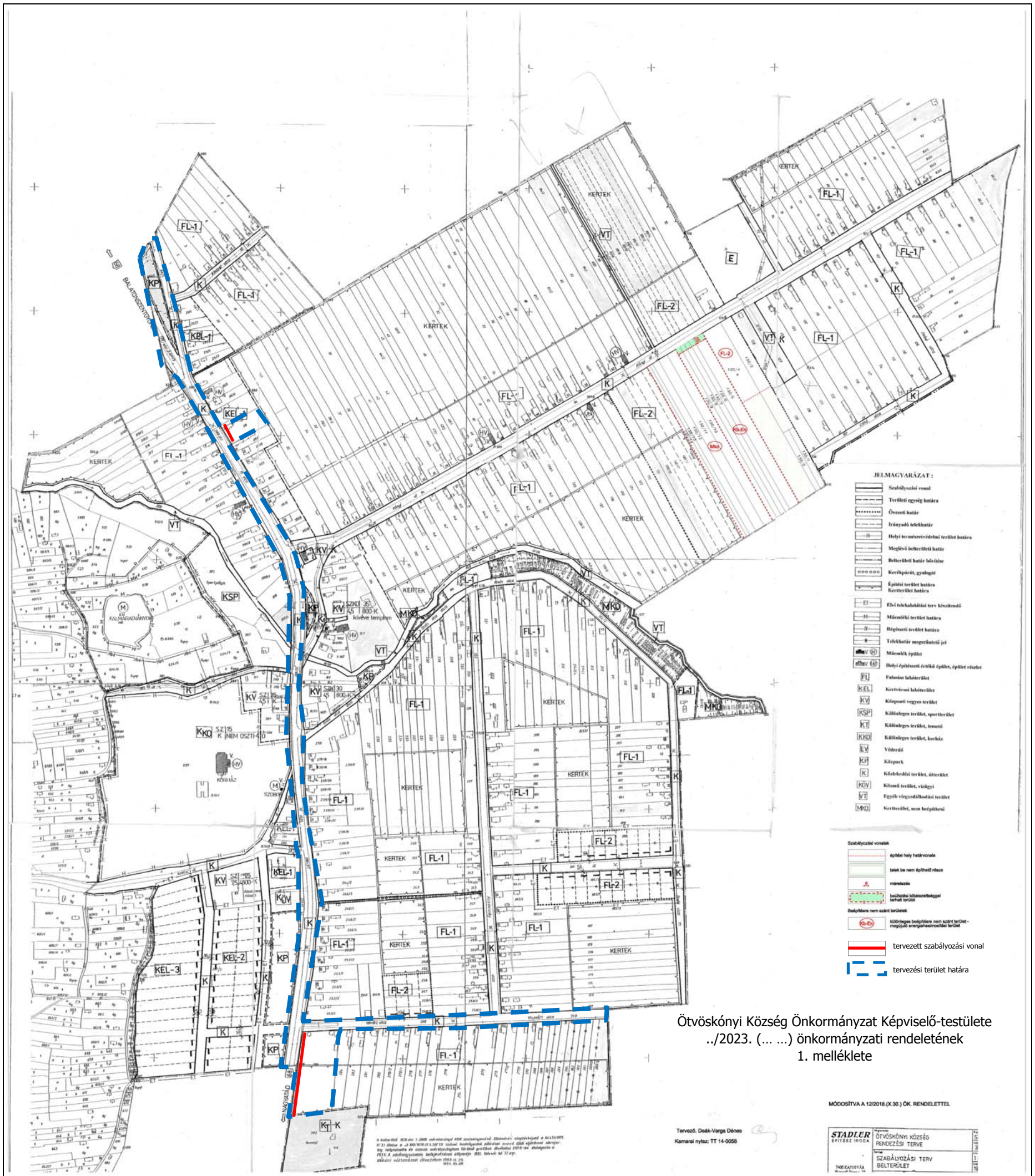
.....
jegyző

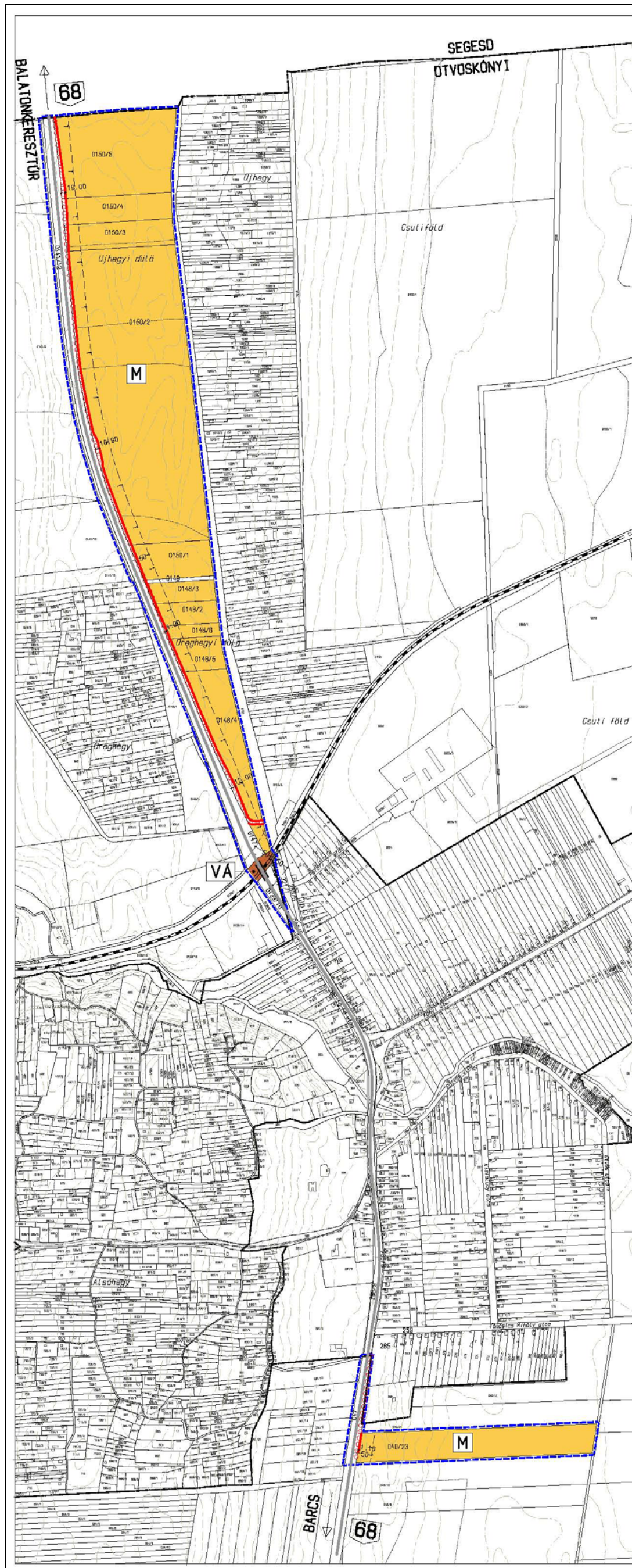
Záradék:

A rendelet kihirdetésének napja: 2023.

.....
jegyző

../2023.(... ..) önkormányzati rendelet 1. melléklete





**ÖTVÖSKÖNYI KÖZSÉG
TELEPÜLÉSRENDEZÉSI ESZKOZEINEK
6. SZ. MÓDOSÍTÁSA
KÜLTÉRÜLET SZABÁLYOZÁSI TERV MÓDOSÍTÁS
(FEDVÉNYTERV)
SZK-M6/2023
M=1:10000
2023. JÚLIUS**

Ötvöskónyi Község Önkormányzat Képviselő-testülete
../2023.(... ..) önkormányzati rendeletének
2. melléklete

JELMAGYARÁZAT

- Tervezési terület határa
- Igazgatási terület határa
- Belterület határa
- Szabályozási vonal
- Szabályozási szélesség
- Főút, településközi út
- Vasút nyomvonala
- Kerékpárút
- Védőtávolság határa
- M Mezőgazdasági árutermelő övezet
- VA Közlekedési terület, vasút övezet

A.D.U. Építész Iroda Kft.

ARCHITECTURAL DESIGN AND URBAN PLANNING
1111 Budapest, Kruspér u. 1/c. Tel: 08 1 209 73 30
info@aduepitesz.hu

Felelős tervező: dr. Gajdos István TT1 01-0072
okl. építész mérnök
településtervező vezető tervező

Településtervezés: Cs. Kelemen Ágnes TT1 01-0760
okl. építész mérnök
településtervező vezető tervező

Zöldfelület, környezetvédelem tájrendezés: Vincze Attila TK/1 01-5089
okl. táj-és kertépítész mérnök
vezető tervező


Közlekedéstervezés: Balogh Imre Tkó 01-10032, 01-64912
okl. építész mérnök
vezető tervező

Készült az állami alapadatok felhasználásával

7. MELLÉKLETEK

7.1. A környezeti vizsgálat szükségességének eldöntéséhez beérkezett vélemények másolatban

1. Somogy Vármegyei Kormányhivatal Állami Főépítész Iroda



Elektronikus aláírással hitelesített:
Kétnyári Aranka
2023.01.18. 12:25:18

SOMOGY VÁRMEGYEI KORMÁNYHIVATAL

Ügyiratszámunk: SO/08/00033-2/2023.
Ügyintézőnk: Kutnyák Zsolt
Telefon: 82/502-839
E-mail: kutnyak.zsolt@somogy.gov.hu
Hivatali kapu: SMKHEH

Tárgy: Ötvöskónyi Község településrendezési terveinek módosítása – környezeti vizsgálat készítésének szükségessége – előzetes vélemény
Hiv. szám: -
Ügyintéző: -

Szabad Józsefné
Polgármester Asszony részére

Ötvöskónyi Község Önkormányzata

Ötvöskónyi
Fő u. 51.
7511

Hivatali Kapu: OTVOS

Tisztelt Polgármester Asszony!

Hivatkozott tárgyú E-TÉR rendszeren érkezett megkeresésében kéri szakmai véleményünket az egyes tervek, illetve programok környezeti vizsgálatáról szóló 2/2005. (I. 11.) Korm. rendelet (a továbbiakban: Kr.) előírásai alapján arról, hogy Ötvöskónyi településrendezési terveinek módosítása a 68. sz. út nyomvonalának és kapcsolódó létesítményeinek beillesztésével érintett területekre vonatkozóan „68. sz. főút 11,5 t-ás burkolat-megerősítés Lábod-Böhönye között engedélyezési és kiviteli terv elkészítése és az építéshez szükséges engedélyek megszerzése” elnevezésű projekthez várható-e jelentős környezeti hatás.

Tájékoztattuk, hogy az állami főépítész hatáskörében eljáró megyei kormányhivatal a Kr. előírásainak megfelelő véleményét az épített környezet védelmére kiterjedően adja meg.

Véleménykérő levelükben, illetve annak mellékletében bemutatott módosítási igények az épített környezet védelmét biztosítják, arra jelentős környezeti hatással nincsenek, ezért a környezeti vizsgálat lefolytatását **nem tartjuk szükségesnek.**

Kérjük figyelemmel lenni a Kr. eljárási szabályaira, melynek értelmében az Önkormányzat a beérkezett vélemények alapján dönt a környezeti vizsgálat szükségességéről, döntését és annak indokolását nyilvánosságra hozza, és értesíti a várható környezeti hatások jelentőségének eldöntésébe bevont környezet védelméért felelős szerveket.

Az állami főépítés feladatát és hatáskörét a *főépítész tevékenységről* szóló 190/2009. (IX. 15.) Korm. rendelet 2. § (1) bekezdése és 7. § h) pontja, valamint a *Miniszterelnökséget vezető miniszter a fővárosi és vármegyei kormányhivatalok szervezeti és működési szabályzatáról* szóló 15/2022. (XII. 21.) MvM utasítás 35. § előírásai, illetékességét a *fővárosi és vármegyei kormányhivatalokról, valamint a járási (fővárosi kerületi) hivatalokról* szóló 568/2022. (XII. 23.) Korm. rendelet 2. § (1) bekezdése határozza meg.

A várható környezeti hatás jelentőségének eldöntésére vonatkozó szakmai véleményünket a Kr. 4. § (2) bekezdés rendelkezése alapján a Kr. 3. számú melléklet II. 2. b) pontjára figyelemmel adtuk.

Kaposvár, elektronikus időbélyegző szerint

Tisztelettel:

Dr. Neszményi Zsolt főispán nevében és megbízásából:

Kétnyári Aranka
állami főépítész, fősztályvezető


Kapják:

- 1.) Címzett (Hivatali Kapu: OTVOS)
- 2.) Irattár

Somogy Vármegyei Kormányhivatal Állami Főépítész Iroda
Székhely: 7400 Kaposvár, Nagy Imre tér 1. Postacím: 7400 Kaposvár, Pf.:281. Telefon: (82) 502-650
e-mail: afi@somogy.gov.hu Honlap: <http://www.kormanyhivatal.hu/hu/somogy>
Hivatali kapu: SMKHEH; KRID: 311584718; KER-azonosító: KHIV_SOK_AFI

2. Somogy Vármegyei Kormányhivatal Környezetvédelmi, Természetvédelmi és Hulladékgazdálkodási Főosztály Természetvédelmi Osztály

Digitálisan aláírta:
dr. Kószegi Anett
2023.01.18. 16:44:52



SOMOGY VÁRMEGYEI
KORMÁNYHIVATAL

Ügyiratszám: SO/KTHF/00221-2/2023. Tárgy: Ötvöskónyi község településrendezési eszközök módosítása általános egyeztetési eljárással – környezeti értékelés szükségességének vizsgálata
Ügyintéző: Fűredi Nóra Katalin
Perlaki Bálint
Telefonszám: 82/527-666 Hiv. szám:

Ötvöskónyi község Önkormányzata

Szabad Józsefné
polgármester

Ötvöskónyi
Fő. u. 51.
7511

Tisztelt Polgármester Asszony!

Ötvöskónyi község Önkormányzata fenti tárgyú településrendezési eszköz módosítási eljárásban környezeti értékelés szükségességének megállapítása céljából 2023. január 6. napján Elektronikus Térségi Tervezést Támogató Rendszer (a továbbiakban: E-TÉR) felületen megkereste a **Somogy Vármegyei Kormányhivatal Környezetvédelmi, Természetvédelmi és Hulladékgazdálkodási Főosztály Természetvédelmi Osztályát** (7400 Kaposvár, Nagy Imre tér 1., a továbbiakban: Kormányhivatal).

A tervezett módosítás céljai:

04. Szakasz 68 sz. főút burkolat felújítás 39+976.9 – 43+416.65 km sz. között

05. Szakasz 68 sz. főút burkolat felújítás és párhuzamos kerékpárút tervezése Ötvöskónyi 43+416.65 – 44+858.28 km sz. között

06. Szakasz 68 sz. főút burkolat felújítás 44+885.69 – 49+281.90 km sz.

07. Szakasz Párhuzamos kerékpárút építés Ötvöskónyi – Segesd közötti 1+285.73 – 5+781.51 km sz. között.

Somogy Vármegyei Kormányhivatal
Környezetvédelmi, Természetvédelmi és Hulladékgazdálkodási Főosztály
Természetvédelmi Osztály

7400 Kaposvár, Nagy Imre tér 1. Telefon: 82/795-987 Fax: -

e-mail: kornyeztvedelem@somogy.gov.hu Honlap: www.kormanyhivatal.hu/hu/somogy

Hivatali kapu elérhetőség: a hivatal rövid neve: SMKHKJHKTO KRID kód: 748078989

E-papír: <https://epapir.gov.hu> → Kormányhivatali ügyek → Környezet- és természetvédelmi feladatok → Somogy Megyei Kormányhivatal

A Kormányhivatal a megküldött dokumentációt áttanulmányozta és a következő **véleményt** adja.

A település rendezés során figyelemmel kell lenni arra, hogy a rendezés végrehajtásával bekövetkező változások az érintett lakosság életkörülményeiben hátrányos következményekkel ne járjanak, a környezet állapotának javítása vagy legalább szinten tartása mellett, melynek során a meglévő és a telepítendő funkciókra egyaránt tekintettel kell lenni.

A Somogy Megyei Kormányhivatal Környezetvédelmi, Természetvédelmi és Hulladékgazdálkodási Főosztály Környezetvédelmi Osztálya **előzetes vizsgálati eljárást** folytatott le a 68. sz. főút Lábod – Böhönye 30+250-58+316 km szelvények közötti szakasz útfelújítására és útkorszerűsítésére vonatkozóan. Az eljárást lezáró SO/KTHF/05906-32/2022. ügyiratszámú határozatban megállapításra került, hogy a tevékenységnek jelentős környezeti hatása nincs. A lezáró határozatban megállapításra került, hogy a 68. sz. főút Lábod – Böhönye 30+250-58+316 km szelvények közötti szakasz útfelújítása és útkorszerűsítése a településrendezési tervvel nincs összhangban.

A Kormányhivatal megállapította, hogy a módosításokkal érintett ingatlanok területe a Natura 2000 hálózatot és országos jelentőségű védett természeti területet, valamint a Magyarország és egyes kiemelt térségeinek területrendezési tervéről szóló 2018. évi CXXXIX. törvényben meghatározott ökológiai hálózatot és tájképvédelmi terület övezetét nem érinti.

A Kormányhivatal természet- és tájvédelmi, zajvédelmi, levegőtisztaság-védelmi, hulladékgazdálkodási valamint földtani közeg védelmi szempontból a fent említett módosítás tekintetében **nem tartja szükségesnek a környezeti vizsgálat lefolytatását** – az egyes tervek, illetve programok környezeti vizsgálatáról szóló 2/2005. (I. 11.) Korm. rendelet (a továbbiakban: R.) 1. § (3) bekezdés a) pontja, és az R. 2. számú melléklete alapján.

A Kormányhivatal részt kíván venni az eljárás további szakaszaiban.

A környezeti értékelés szükségességének vizsgálati szakaszában a Kormányhivatal környezetvédelmi és természetvédelmi hatáskörében a R. 4. § (2) bekezdése alapján járt el.

A Kormányhivatal tárgyi ügyben, területi környezetvédelmi hatóságként a környezetvédelmi hatósági és igazgatási feladatokat ellátó szervek kijelöléséről szóló 624/2022. (XII. 30.) Korm. rendelet (a továbbiakban: Kkr.) 5. § (2) bekezdése alapján járt el. A Kormányhivatal illetékességi területéről a Kkr. 2. § (1) bekezdése rendelkezik.

A Kormányhivatal tárgyi ügyben, területi természetvédelmi hatóságként a természetvédelmi hatósági és igazgatási feladatokat ellátó szervek kijelöléséről szóló 625/2022. (XII. 30.) Korm. rendelet (a továbbiakban: Tkr.) 6. § (2) bekezdése alapján járt el. A Kormányhivatal illetékességi területéről a Tkr. 2. § (1) bekezdése rendelkezik.

A Kormányhivatal a tárgyi ügyben, területi hulladékgazdálkodási hatóságként a hulladékgazdálkodási hatóság kijelöléséről szóló 124/2021. (III. 12.) Korm. rendelet 2. § (1) bekezdése alapján járt el.

Kaposvár, 2023. január 17.

Dr. Neszményi Zsolt

főispán nevében és megbízásából:

dr. Kőszegi Anett

főosztályvezető

Értesül:

1. Irattár
2. Ötvöskónyi Község Önkormányzata (E-TÉR)

3. Budapest Főváros Kormányhivatala Népegészségügyi Főosztály

Aláíró: dr. Somogyi Rozália (2023.01.12. 14:13:29)



BUDAPEST FŐVÁROS
KORMÁNYHIVATALA
NÉPEGÉSZSÉGÜGYI FŐOSZTÁLY

Szabad Józsefné polgármester
részére

Ötvöskónyi Község Önkormányzata

Iktatószám: BP/FNEF-TKI/0076-2/2023.
Ügyintéző: Rybicska Antalné
Telefonszám: +36-1-4653866
E-mail: kozeg1@nfo.bfkh.gov.hu
Tárgy: Véleményezés természetes gyógytényező
érintettsége szempontjából
Hivatkozási szám: –

Ez a levél kizárólag elektronikusan kerül megküldésre!

Tisztelt Polgármester Asszony!

Ötvöskónyi község településrendezési tervének – a 68. sz. út nyomvonalának és kapcsolódó létesítményeinek beillesztésével érintett területekre vonatkozó – módosításához kapcsolódó környezeti vizsgálat szükségességének véleményezése tárgyában, az E-TÉR-be feltöltött dokumentáció véleményezése kapcsán a népegészségügyi feladatkörében eljáró Budapest Főváros Kormányhivatala (a továbbiakban: BFKH) az alábbi tájékoztatást adja:

A településen természetes gyógytényező érintettsége nem áll fenn, ezért jelen esetben a BFKH véleményezési lehetőséggel nem rendelkezik.

Érintettség esetén a BFKH, mint államigazgatási szerv feladatát a *településfejlesztési koncepcióról, az integrált településfejlesztési stratégiáról és a településrendezési eszközökről, valamint egyes településrendezési sajátos jogintézményekről* szóló 314/2012. (XI. 8.) Korm. rendelet, 9. számú mellékletének 25. pontja, valamint a *településtervek tartalmáról, elkészítésének és elfogadásának rendjéről, valamint egyes településrendezési sajátos jogintézményekről* szóló 419/2021. (VII. 15.) Korm. rendelet 11. számú mellékletének 26. pontja, továbbá mint a környezet védelméért felelős szerv feladatát az *egyes tervek, illetve programok környezeti vizsgálatáról* szóló 2/2005. (I. 11.) Korm. rendelet (a továbbiakban: Korm. rendelet) 3. számú melléklete II.2. pontjának g) bekezdése állapítja meg.

BFKH felhívja a figyelmet a Korm. rendelet 4. § (2a) bekezdésére, mely szerint:

„4. § (2a) Budapest Főváros Kormányhivatala a természetes gyógytényezőkre, gyógyhelyekre vonatkozó nyilvántartását a honlapján közzéteszi a gyógytényezők, gyógyhelyek érintettségének vizsgálata céljából. Ha a gyógytényezők, gyógyhelyek érintettsége nem áll fenn, a döntéshez Budapest Főváros Kormányhivatalának véleményét nem szükséges kikérni.”

Közegészségügyi Osztály 1.
1138 Budapest, Váci út 174. – 1550 Bp., Pf.: 203 – Telefon: +36 (1) 465-3866 – Fax: +36 (1) 465-3853
Hivatali kapu KRID azonosító: 427094958
E-mail: kozeg1@nfo.bfkh.gov.hu - Honlap: www.kormanyhivatal.hu

BFKH jelen iratot az *elektronikus ügyintézés és a bizalmi szolgáltatások általános szabályairól* szóló 2015. évi CCXXII. törvény 9. § (1) bekezdésére tekintettel **elektronikus úton** küldi meg.

BFKH felhívja a figyelmet arra, hogy a BFKH-val elektronikus úton szükséges kapcsolatot tartani (szervezetnév: BFKHNSZSZ, KRID azonosító kód: 427094958).

BFKH kéri a fentiek szíves elfogadását.

Budapest, - dátum a digitális aláírás szerint

Üdvözlettel:

dr. Sára Botond
főispán megbízásából

dr. Somogyi Rozália
osztályvezető

Melléklet: –

Kapják:

1. Ötvöskónyi Község Önkormányzata – E-TÉR
2. Irattár

4. Nemzeti Népegészségügyi Központ



NEMZETI NÉPEGÉSZSÉGÜGYI KÖZPONT

Iktatószám: 131-2/2023/KBKHF
Ügyintéző: Czékus Miklós 06(1)476-1298

Tárgy: Településrendezési eszközök
módosításának véleményezése

Kérem, hogy válaszában a fenti számmra hivatkozzon!

Hivatkozási szám: -

Ügyintézőjünk: -

Melléklet:-

Szabad Józsefné
polgármester részére

Ötvöskónyi Község Polgármesteri Hivatala
E-TÉR rendszeren keresztül megküldött dokumentum

Tisztelt Polgármester Asszony!

Az egyes tervek, illetve programok környezeti vizsgálatáról szóló 2/2005. (I. 11.) Korm. rendelet (3. sz. melléklete II/2. pontja) hatálya alá eső tervek esetében a véleményezésben az országos tisztifőorvos a kémiai biztonságra kiterjedően „*érintettség esetén*”, nem „*minden*” esetben vesz részt.

Ötvöskónyi Község településrendezési eszközeinek közútfejlesztés és kerékpárút létesítése miatti módosításához a Nemzeti Népegészségügyi Központnak észrevétele nincs, kémiai biztonsági szempontból annak környezeti hatása nem várható, a környezeti vizsgálat elvégzését nem tartja szükségesnek.

Kérem, szíveskedjenek a Nemzeti Népegészségügyi Központot kifogást nem emelő véleményezőnek tekinteni.

Az eljárás további szakaszában a Nemzeti Népegészségügyi Központ csak abban az esetben kíván részt venni, amennyiben konkrét, a kémiai biztonságról szóló 2000. évi XXV. törvény hatálya alá eső kérdések merülnek fel, de akkor készséggel állunk rendelkezésükre.

Budapest, 2023. január „12”

Tisztelettel:

Dr. Müller Cecília
országos tisztifőorvos
nevében és megbízásából

Dr. Surján Orsolya
helyettes országos tisztifőorvos

Kapják:

1. Címzett
2. Irattár

Kémiai Biztonsági és Kompetens Hatósági Főosztály
Cím: 1097 Budapest Albert Flórián út 2-6. Tel: + 36 1 476 1195,
e-mail: kembizt@nnk.gov.hu
Hivatali kapu KRID azonosító: 163763102

5. Szabályozott Tevékenységek Felügyeleti Hatósága Bányászati és Gázipari Főosztály Pécsi Bányafelügyeleti Osztály



Szabályozott Tevékenységek
Felügyeleti Hatósága
Bányászati és Gázipari Főosztály
Pécsi Bányafelügyeleti Osztály

Dr. Kele Hajnalka

Digitálisan aláírta: Dr. Kele Hajnalka
Dátum: 2023.01.13 08:15:53 +01'00'

Iktatószám:	SZTFH-BANYASZ/737-2/2023	Hivatkozási szám:	-
Tárgy:	Vélemény Ötvöskónyi község településrendezési eszközeinek módosításához	Ügyintéző:	Horváth Henrietta
		Telefon:	+36-72/795-283
		Mellékletek:	-

Szabad Józsefné
polgármester
részére

Ötvöskónyi Község Önkormányzata

A levél kizárólag E-TÉR rendszeren keresztül kerül megküldésre.

Tisztelt Polgármester Asszony!

Az egyes tervek, illetve programok környezeti vizsgálatáról szóló 2/2005. (I.11.) Korm. rendelet (Rendelet) 1. § (3) bekezdés a) és b) pontjaira és a 8. § (3a) bekezdésre, valamint a 3. sz. melléklet II.2. fejezet f) pontjára hivatkozva a Szabályozott Tevékenységek Felügyeleti Hatósága (továbbiakban: Bányafelügyelet) megállapította, hogy Ötvöskónyi község hatályos településrendezési eszközeinek módosításához földtani és ásványvagyron védelmi környezeti vizsgálat készítése nem szükséges.

A Bányafelügyelet indoklásul a következőket adja elő.

Ötvöskónyi község településrendezési eszközeinek módosítása kapcsán a Bányafelügyeletre 2022. december 09-én E-TÉR-en beérkezett megkeresésében kezdeményezés történt azon bányafelügyeleti vélemény megadására, amely a változtatási szándékok és azoknak céljai ismeretében értékeli, hogy a hatályos településrendezési eszközök módosításához kapcsolódva szükséges-e összeállítani földtani és ásványvagyron védelmi szempontokat is érvényesítő környezeti vizsgálatot. A módosítások célja, hogy a 68. sz. főút burkolat-felújításából adódó módosításokat és az úttal párhuzamos kerékpárút kiépítését Ötvöskónyi község településrendezési tervébe beépítsék.

A napjainkig megvalósult és részletező ásványi nyersanyag kutatások a módosítási szándékkal érintett vált földrészteltekre nem terjedtek ki, így a jelenlegi üledékföldtani ismeretek alapján előirányzott változtatási szándékok gazdaságföldtani érdekekkel nem lehetnek ellentétesek. A változási szándékkal érintett ingatlanok nem szerepelnek a korábban megmutatkozott és felvételezett gravitációs tömegmozgásokat, valamint földtani veszélyforrásokat összegző aktuális kataszterekben, valamint az Országos Felszínmozgásos Kataszterben. A Bányafelügyelet részéről megállapítást nyert, hogy a településrendezési eszközök tervezett módosításával gazdaságföldtani érdekek nem sérülnek, földtani veszélyforrások nem aktivizálódhatnak, így nincs szükség olyan környezeti vizsgálatra, amelyben földtan és ásványvagyron védelmet szolgáló külön vagy egyedi előírások is szerepelnek.

A Bányafelügyelet véleményét a Magyar Állami Földtani Geofizikai és Bányászati Adattárban meglévő adatok és dokumentációk felhasználásával, a Rendelet 3. sz. melléklet II.2. fejezet f) pontja alapján adta ki. A Bányafelügyelet hatáskörét és illetékességét a bányászatról szóló 1993. évi XLVIII. törvény 43.§ (3), valamint 44.§ (1) bekezdése határozza meg.

Székhely: 1123 Budapest, Alkotás utca 50. Telefon: +36 (1) 550 2500 Email: sztfh@sztfh.hu Hivatali kapu: SZTFH
Levelezési cím: 1538 Budapest, Pf. 547. Fax: +36 (1) 550 2495 Honlap: www.sztfh.hu KRID: 469506375 v01

Pécs, időbélyegző szerint

Tisztelettel:

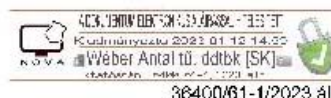
Dr. Biró Marcell
elnök
(hatáskör gyakorlója megbízásából)

Dr. Kele Hajnalka
osztályvezető
(kiadmányozó)

Erről értesülnek:

1. Címzett
2. Irattár

6. Somogy Megyei Katasztrófavédelmi Igazgatóság



SOMOGY MEGYEI KATASZTRÓFAVÉDELMI IGAZGATÓSÁG

Tárgy: Ötvöskónyi településrendezési
eszközeinek módosítása.
Ügyintéző: Halvax Péter t. szds.
Telefonszám: 82/528-995

Szabad Józsefné Asszony
polgármester

Ötvöskónyi Község Önkormányzata

ÖTVÖSKÖNYI

Fő u. 51.
7511

Tisztelt Polgármester Asszony!

Értesítem, hogy Ötvöskónyi településrendezési eszközeinek módosítása kapcsán véleményezésre megküldött dokumentumokat az épített környezet alakításáról és védelméről szóló 1997. évi LXXVIII. törvény, valamint a településtervek tartalmáról, elkészítésének és elfogadásának rendjéről, valamint egyes településrendezési sajátos jogintézményekről szóló 419/2021. (VII. 15.) Korm. rendelet alapján felülvizsgáltam.

A véleményezésre megküldött rendezési eszközök és helyi építési szabályzat módosítása ellen tűz-, polgári védelmi, és iparbiztonsági szempontból kifogást nem emelek.

Az egyes tervek illetve programok környezeti vizsgálatáról szóló 2/2005. (I.11.) Korm. rendelet alapján környezeti vizsgálat lefolytatását nem tartom szükségesnek.

Kaposvár, elektronikus bélyegző szerint.

Tisztelettel:

**Weber Antal t. dandártábornok
igazgató**

Terjedelem: 1 oldal
Továbbítva: E-TÉR
Kapják: Ötvöskónyi Község Önkormányzata

Cím: 7400 Kaposvár, Somssich P. u. 7.
Telefon: +36-82-528-990
E-mail: somogy.titkarsag@katved.gov.hu
Hivatali Kapu azonosító: 605275140

ZÁRADÉK

A dokumentum elektronikus aláírással hitelesített
36400/61-1/2023.ált.