

**Szabad Józsefné polgármester**

részére

**Ötvöskónyi Önkormányzata**

Tisztelt Polgármester Asszony!

A Tura-Terv Mérnökiroda Kft tervezi a **68 sz. főút Lábod-Böhönye közötti szakasz burkolat-megerősítését és a párhuzamos kerékpárutat.**

Feladatát képezi a településrendezési tervek módosítása is, ha az szükséges az érintett településen.

Ötvöskónyi esetében szükséges a rendezési terv módosítása, hogy a tervezett beruházás megvalósítható legyen. A Tura-Terv Mérnökiroda Kft fedezi a rendezési terv módosításának költségeit és ehhez szerződést kíván kötni az Önkormányzattal. A tervek elkészítésére megállapodott az A.D.U. Építész Irodával.

A mellékelt tervlapokon látható, hogy melyik szakaszon történik a tervezett megerősítés és az önállóan vezetett kerékpárút megvalósítása.

Tisztelt Polgármester Asszony!

Kérjük, hogy az Önkormányzat hozzon határozatot a településrendezési terv módosításáról – mellékelve határozat tervezet - és indítsa el a tervezési folyamatot az E-Térben a Lechner Központnál. A szerződéses határidő rendkívül szűk, ezért kérjük segítségüket, hogy mielőbb tegyék ezt meg.

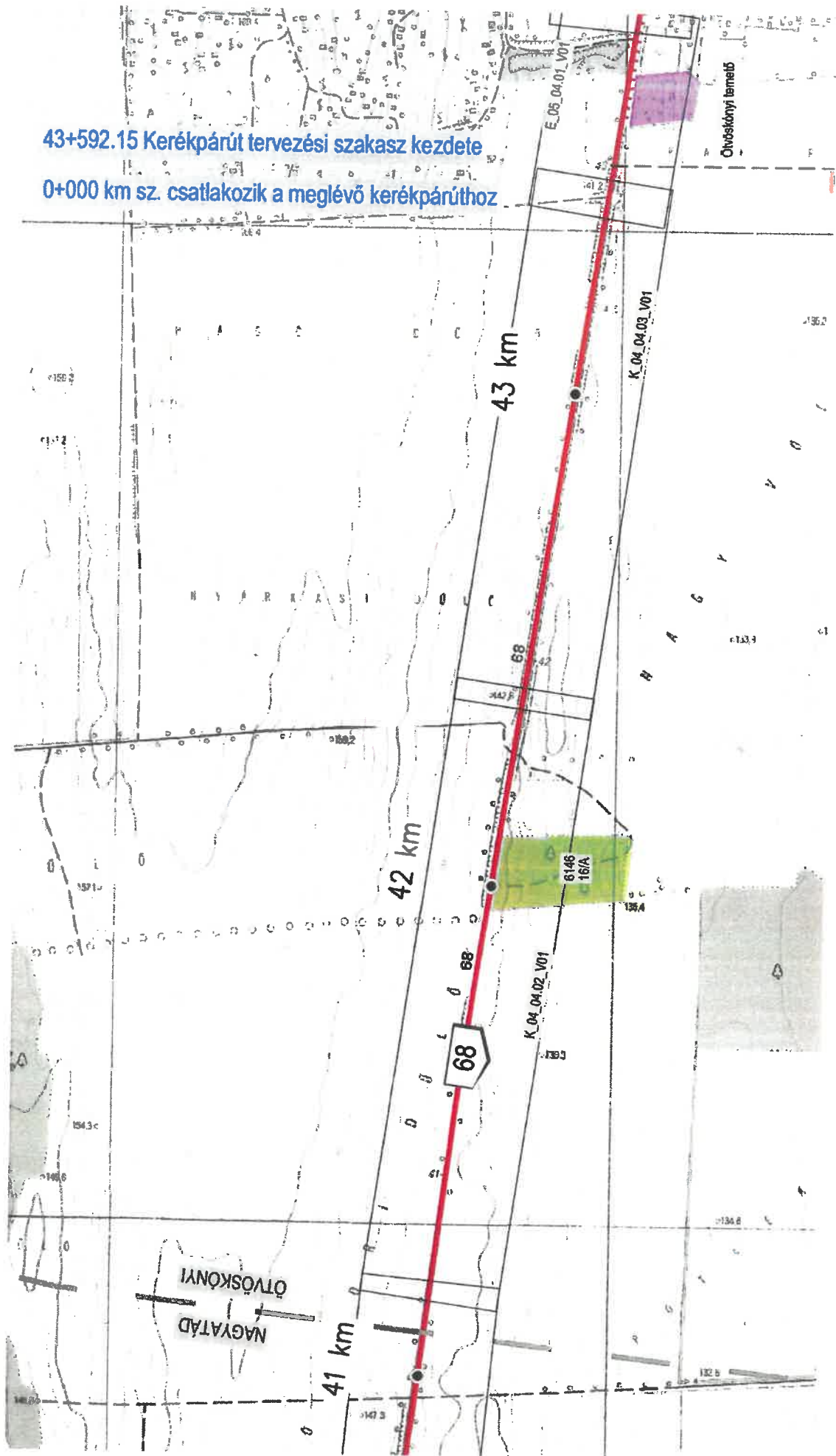
Budapest, 2022. szeptember 28.



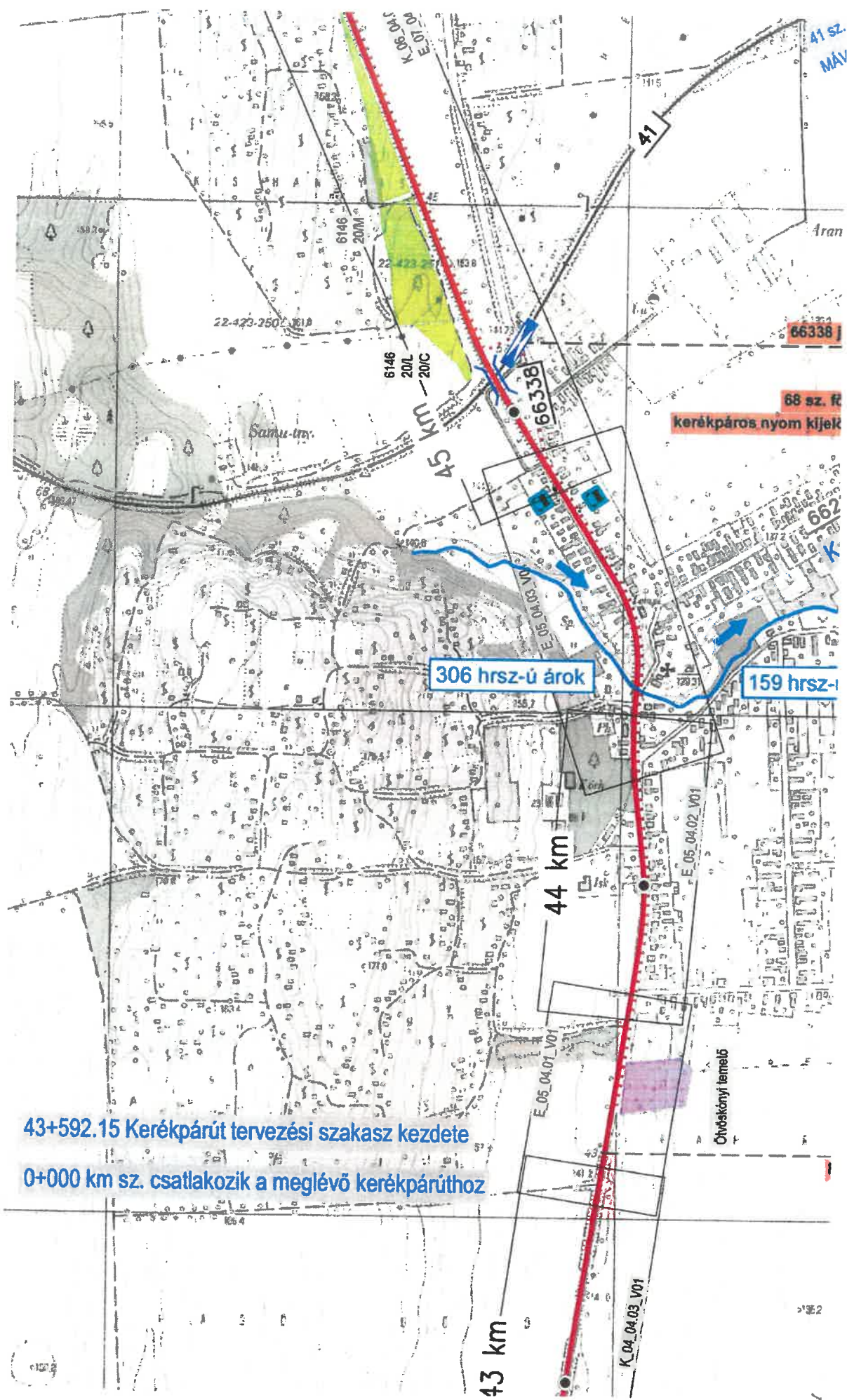
dr Gajdos István  
ügyvezető  
A.D.U. Építész Iroda Kft

68 sz. út Lábod-Böhönye közötti szakasz burkolat-megerősítés  
és  
párhuzamos kerékpárút tervezése Ötvöskónyi

43+592.15 Kerékpárút tervezési szakasz kezdete  
0+000 km sz. csatlakozik a meglévő kerékpárúthoz



Tervezett beavatkozások 68. sz. út, Ötvöskönyi-Segesdig



43+592.15 Kerékpárút tervezési szakasz kezdete  
0+000 km sz. csatlakozik a meglévő kerékpárúthoz

43 km

44 km

306 hrsz-ú árok

159 hrsz-ú

68 sz. fr  
kerékpáros nyom kijek

66338

41 sz.  
MÁV

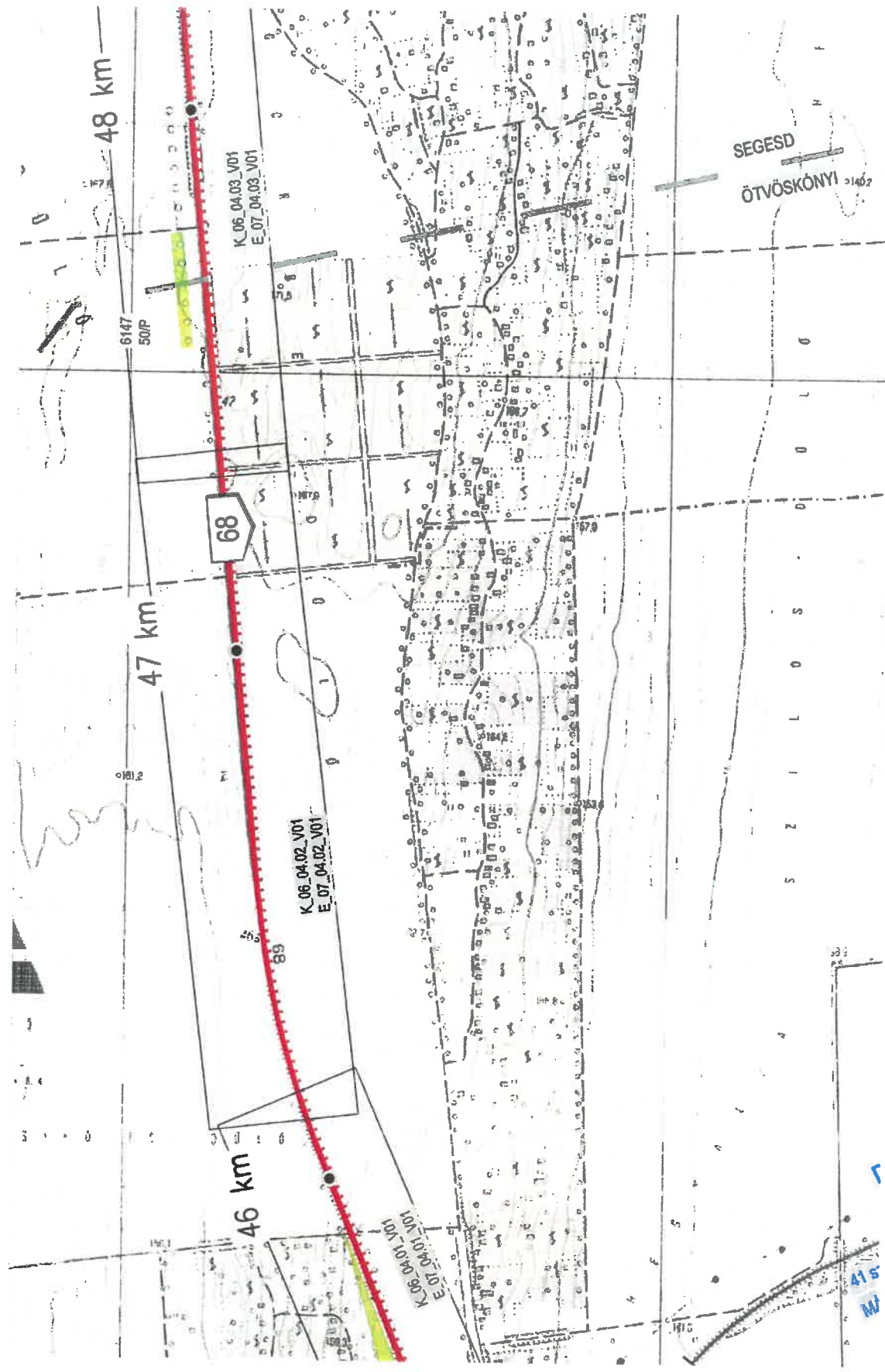
Aran

662

Övöskőny temető

















332





41 s  
M

# JELMAGYARÁZAT

	Tervezett 68 sz. főút
	Tervezett kerékpárút, kerékpáros nyom
	Meglévő burkolt út
	Településhatár
	Vízfolyás, csatorna korrekció
	Ívkorrekció
	Tervezett szintbeni vasúti átjáró
	Tervezett szintbeni közúti csomópont
	Híd műtárgy
	Tervezett kerékpáros átvezetés
	Buszmegálló
	Temető
	Erdő
	Üzemanyagöltő állomás
	Engedélyköteles beavatkozás
	Nem engedélyköteles beavatkozás

## ÖTVÖSKÓNYI



Nagyatádtól 6 kilométerre északra fekszik a 68-as főút mellett; központjának északi részén ágazik ki a főútból a 6622-es út Beleg és Kutas felé. Áthalad a területén a Dombóvár–Gyékényes-vasútvonal is, melynek egy megállási pontja van itt, Ötvöskónyi megállóhely. (Forrás: Wikipedia)

### Érintett szakaszok:

- 04. SZAKASZ 68 sz. főút burkolat felújítás
- 05. SZAKASZ 68 sz. főút burkolat felújítás és párhuzamos kerékpárút építés
- 06. SZAKASZ 68 sz. főút burkolatfelújítás
- 07. SZAKASZ Párhuzamos kerékpárút építés

04. SZAKASZ 68 SZ. FŐÚT BURKOLAT FELÚJÍTÁS \_\_\_\_\_ Nagyatád -  
Ötvöskónyi szakasz 39+976.9 - 43+592.25 km sz. között (Nagyatád északi körforgalmú csp. -  
Ötvöskónyi temető) **3,615 km**

05. SZAKASZ 68 SZ. FŐÚT BURKOLAT FELÚJÍTÁS ÉS PÁRHUZAMOS KERÉKPÁRÚT ÉPÍTÉS  
Ötvöskónyi belterület 43+592.25 - 44+885.69 km sz. között (Ötvöskónyi temető - 68338 j. út)  
**1,293 km**

06. SZAKASZ 68 SZ. FŐÚT BURKOLATFELÚJÍTÁS \_\_\_\_\_ Ötvöskónyi -  
Segesd szakasz 44+885.69 - 49+281.90 km sz. között (68338 j. út - Segesd, Vörösmarty u.)  
**4,396 km**

07. SZAKASZ PÁRHUZAMOS KERÉKPÁRÚT ÉPÍTÉS \_\_\_\_\_ 68 sz. főút  
Ötvöskónyi - Segesd szakasz 44+885.69 - 49+281.90 km sz. között (68338 j. út - Segesd,  
Vörösmarty u.) **4,396 km**

## HATÁROZAT TERVEZET – 68 sz. út és kerékpárút

.../2022.(.../....). sz. Ök. határozat

1. Ötvöskónyi Község Önkormányzatának Képviselő-testülete az **68 sz. főút Lábod-Böhönye közötti szakasz burkolat-megerősítését és a párhuzamos kerékpárút tervezési feladatait** és a község területét érintő, bemutatott tervi nyomvonalát megismerte és elfogadja.
2. A megvalósítás *a kormány nemzetgazdasági szempontból kiemelt jelentőségű programja*, így a rendezési tervek módosításának költségeit a Tervező, a **Tura – Terv Mérnökiroda Kft** finanszírozza. A Tura-Terv Kft. és a Képviselő-testület megbízásából az **A.D.U. Építész Iroda Kft** készíti.
3. A település a **68 sz. főút burkolat-megerősítését és a párhuzamos kerékpárút melletti területeire** vonatkozó Településszerkezeti tervének, Helyi építési szabályzatának és Szabályozási tervének módosítását, az útépités terveinek beillesztésre (fedvénytervek) – elindítja a **419/2021. (VII.15.) Korm. rendelet** szerint.
4. A Képviselő-testület felkéri a polgármestert, hogy tegye meg a szükséges jogi lépéseket és folytassa le az **„egyszerűsített eljárás”** előkészítését.

Határidő: azonnal

Felelős:..... polgármester

.....  
polgármester

.....  
jegyző